

Gemeindebezirk: Lank - Latum  
Gemarkung: Latum

Flur: 5

# LAGEPLAN

M. 1:500

Bauvorhaben: Taubenacker (6)

Bauherr: Frau Inge Edinger

Flurstück	Fläche ha a qm	L.B.Nr.	Grundbuch Bd. Bl.	Eigentümer
158	2 02	873	0196	Edinger, Horst, kaufm.
159	2 87			Angestellter, und Ehefrau
	4 89			Inge, geb. Bongartz, Kapellen Vennikel

Vorh. Bebauung:	—	qm
Abbruch, Umbau:	—	qm
Neubau:	Whs 82 Ga 40	qm
Straßenlandabtretung:	—	qm
Freifläche:	367	qm
Gesamtfläche:	489	qm

Das in Frage kommende Grundstück ist gelb umrandet.

Angefertigt auf Grund amtlicher Unterlagen und eigener örtlicher Aufnahme.

Krefeld, den 19. Januar 1971

*Werner Rehse*

Werner Rehse  
Ing. (grad.) für Verm. Techn.  
415 Krefeld-Uerdingen  
Fabritiusstr. 20 - Tel. 44208

Kreis Grevenbroich

Der Oberkreisdirektor

Untere Bauaufsichtsbehörde

- Außenstelle Nord -

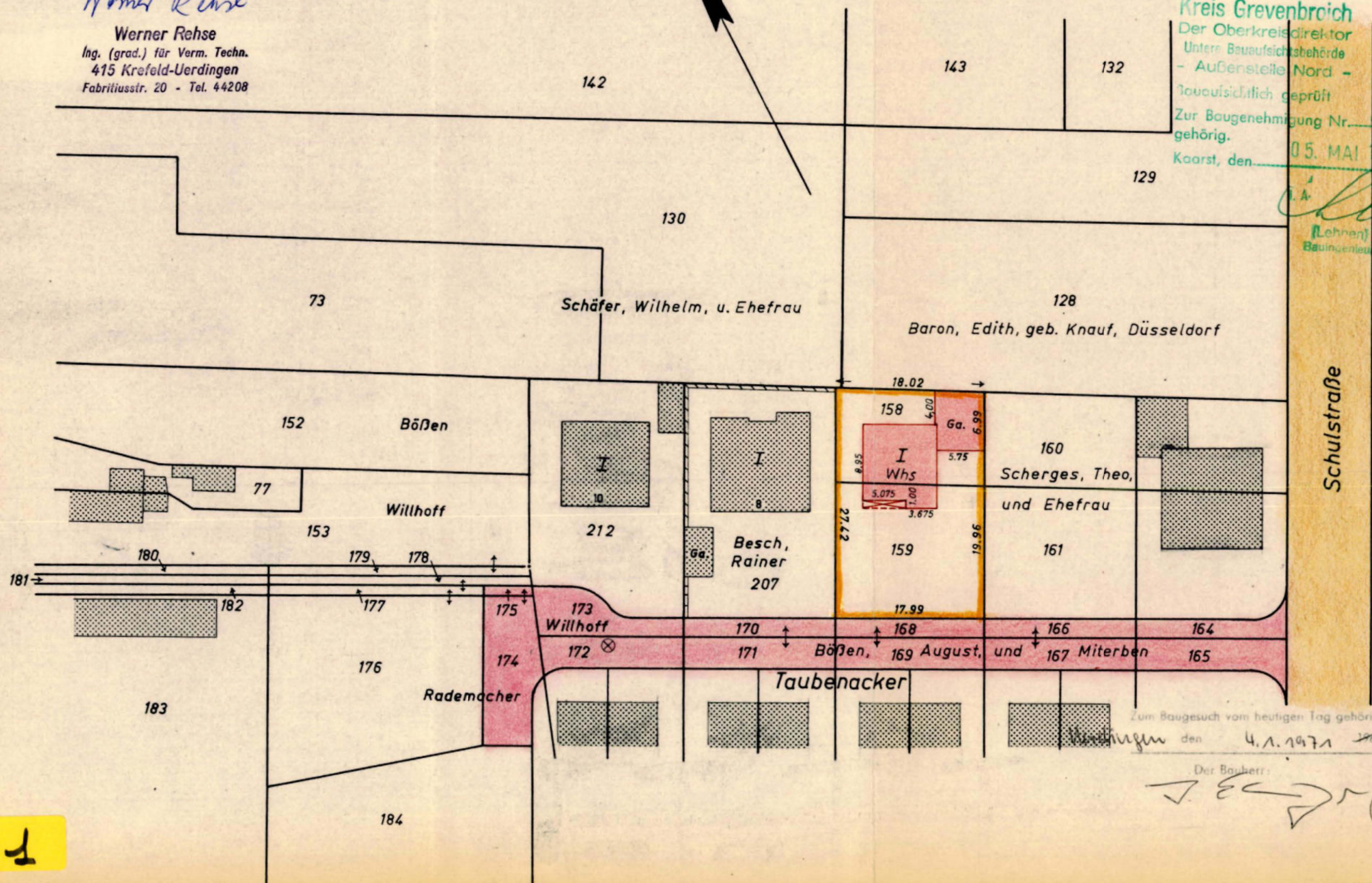
Bauaufsichtlich geprüft

Zur Baugenehmigung Nr. 50/71M  
gehörig.

Kaarst, den 05. MAI 1971

(Lehnen)  
Bauingenieur

Schulstraße



Plan 1

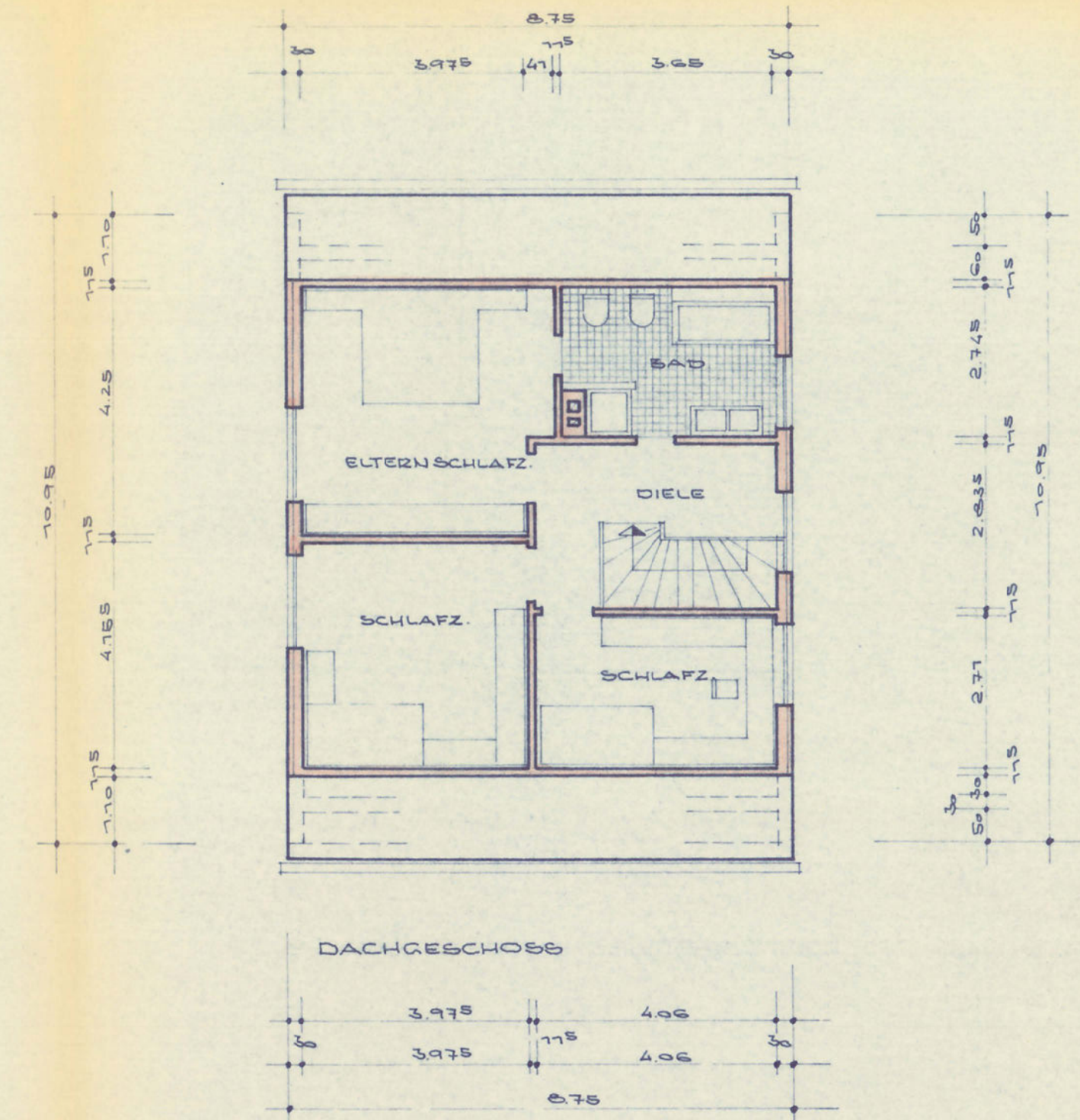
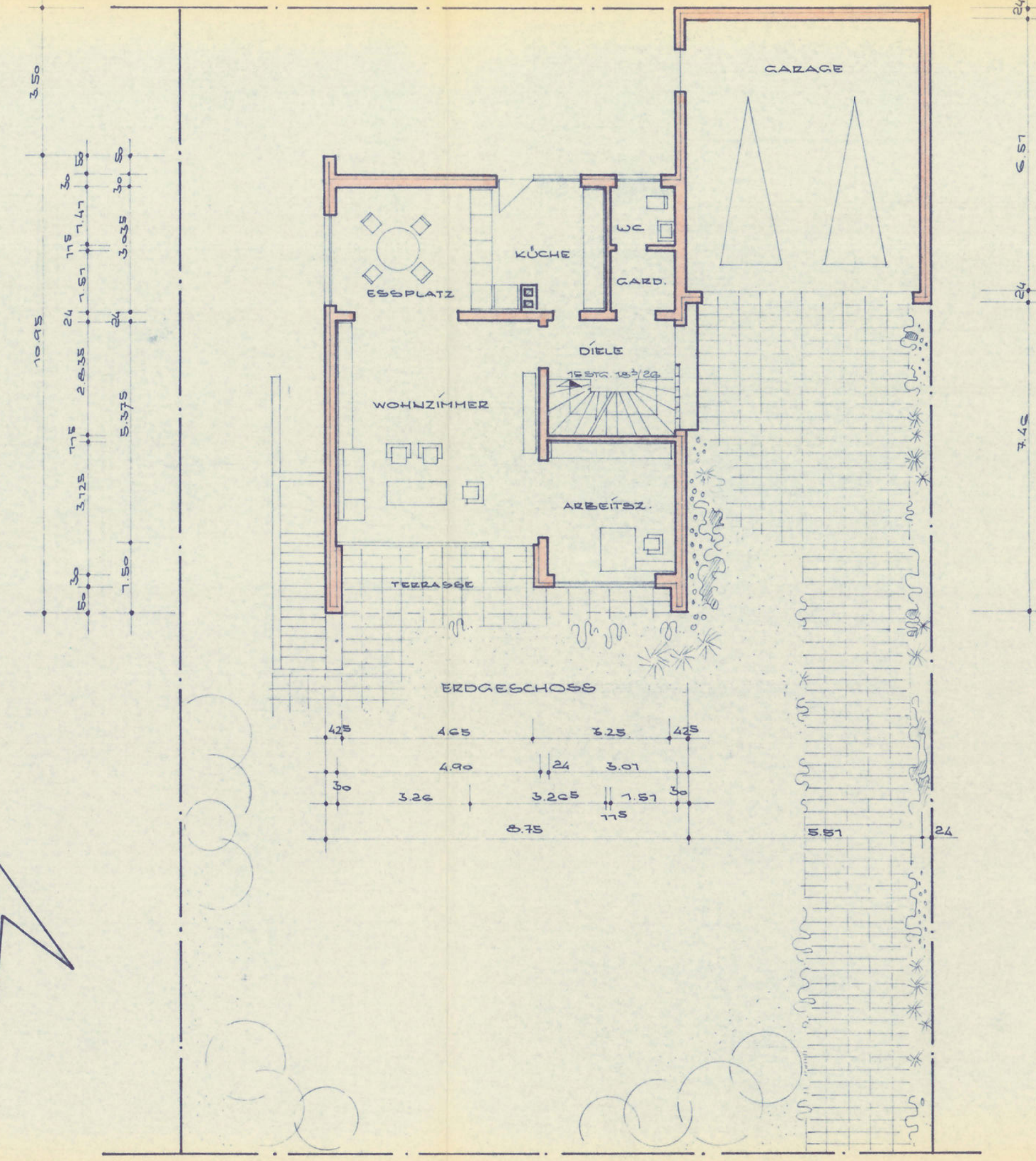
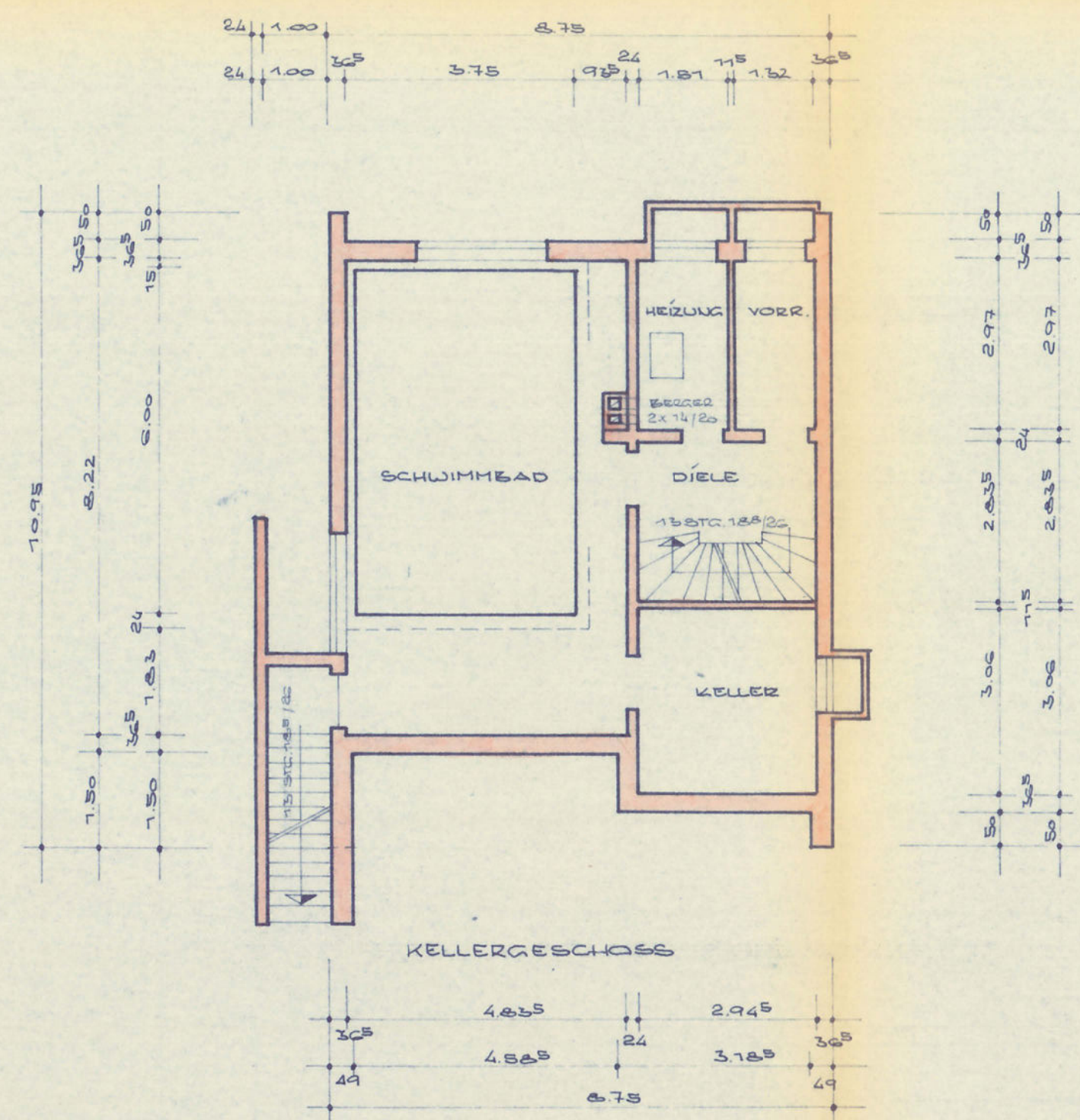
Der Bauherr:

Der Architekt:

*Inge Edinger*

*Detlev Amm*





Kreis Grevenbroich  
Der Oberkreisdirektor  
Unter Bauaufsichtsbehörde  
- Außenstelle Nord -  
Bauaufsichtlich geprüft  
Zur Baugenehmigung Nr. 5071/M  
gehörig.  
05. MAI 1971  
Kaarst, den

L. A.  
(Lehnen)  
Bauingenieur

NEUBAU EINES WOHNHAUSES MIT GARAGE  
MEERBUSCH - LANK TAUBENACKER  
GRUNDRISSSE Mst. 1:100

BAUHERR: INGE EDINGER, 4155 KAPELLEN-YENNICKEL, BIRKENSTR. 4

KREFELD-VERDINGEN, 4.1.1971

DER BAUHERR: *[Signature]*

DER ARCHITEKT:

INGENIEUR (GRAD)  
K.-H. PETERMANN  
ARCHITECT

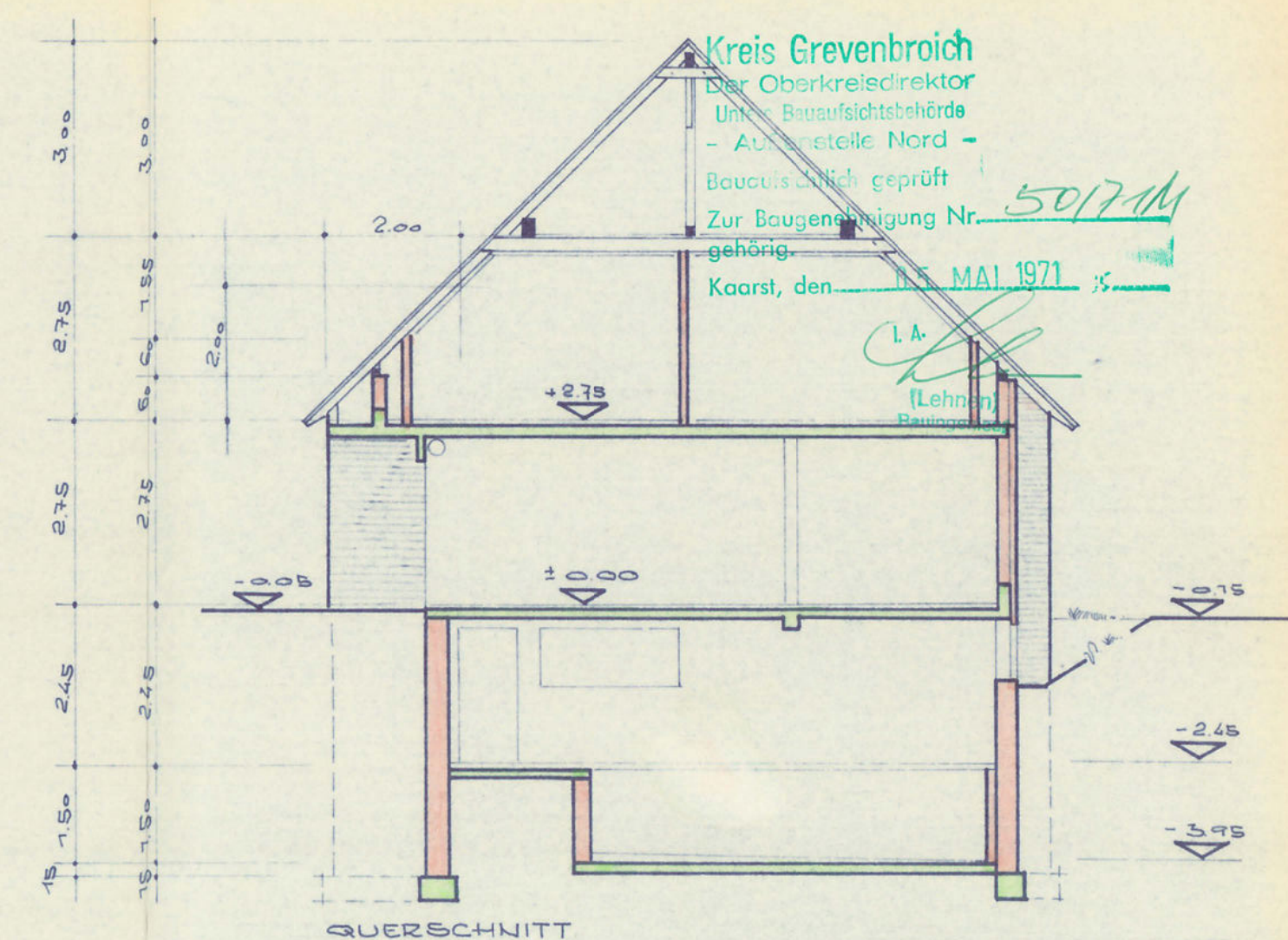

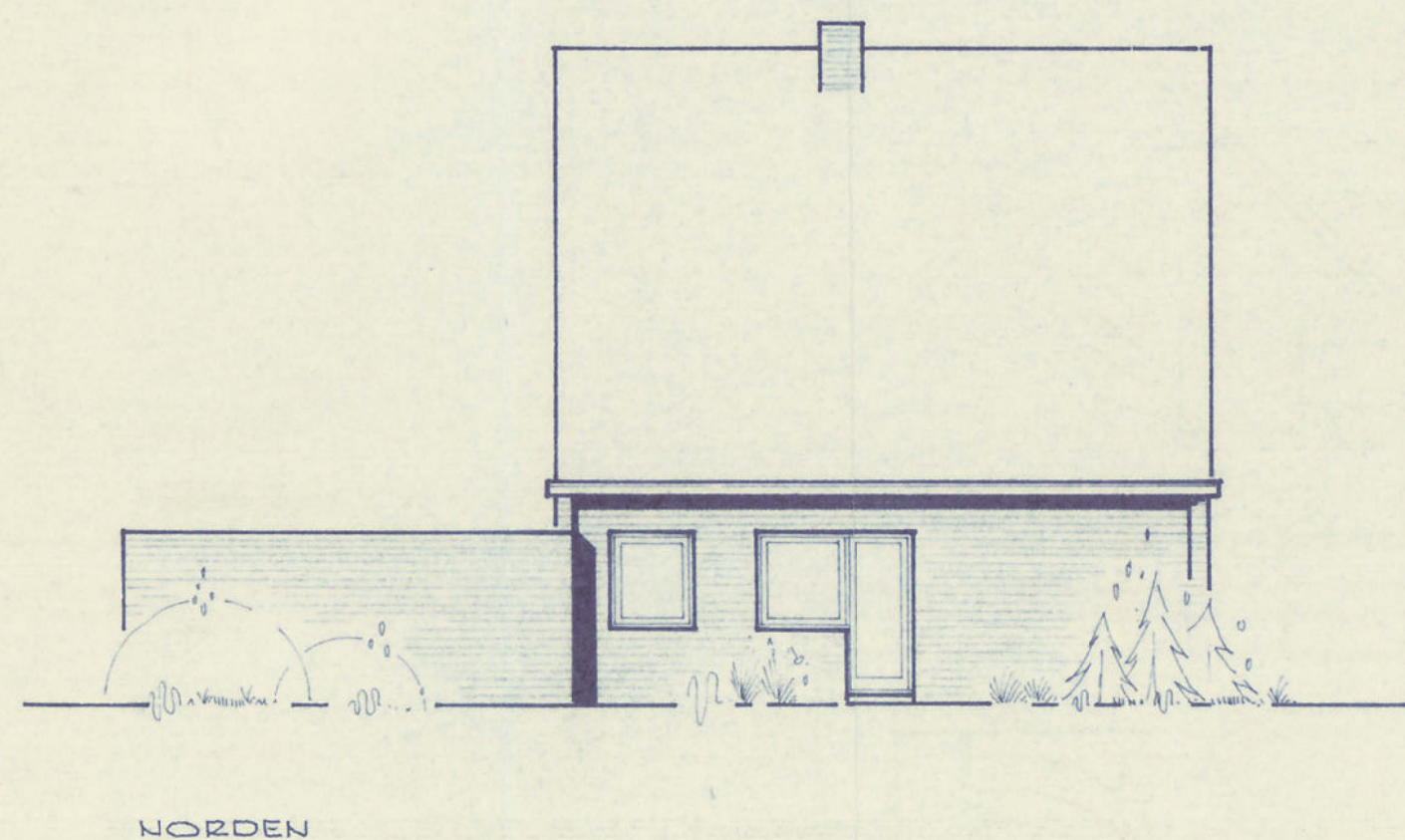

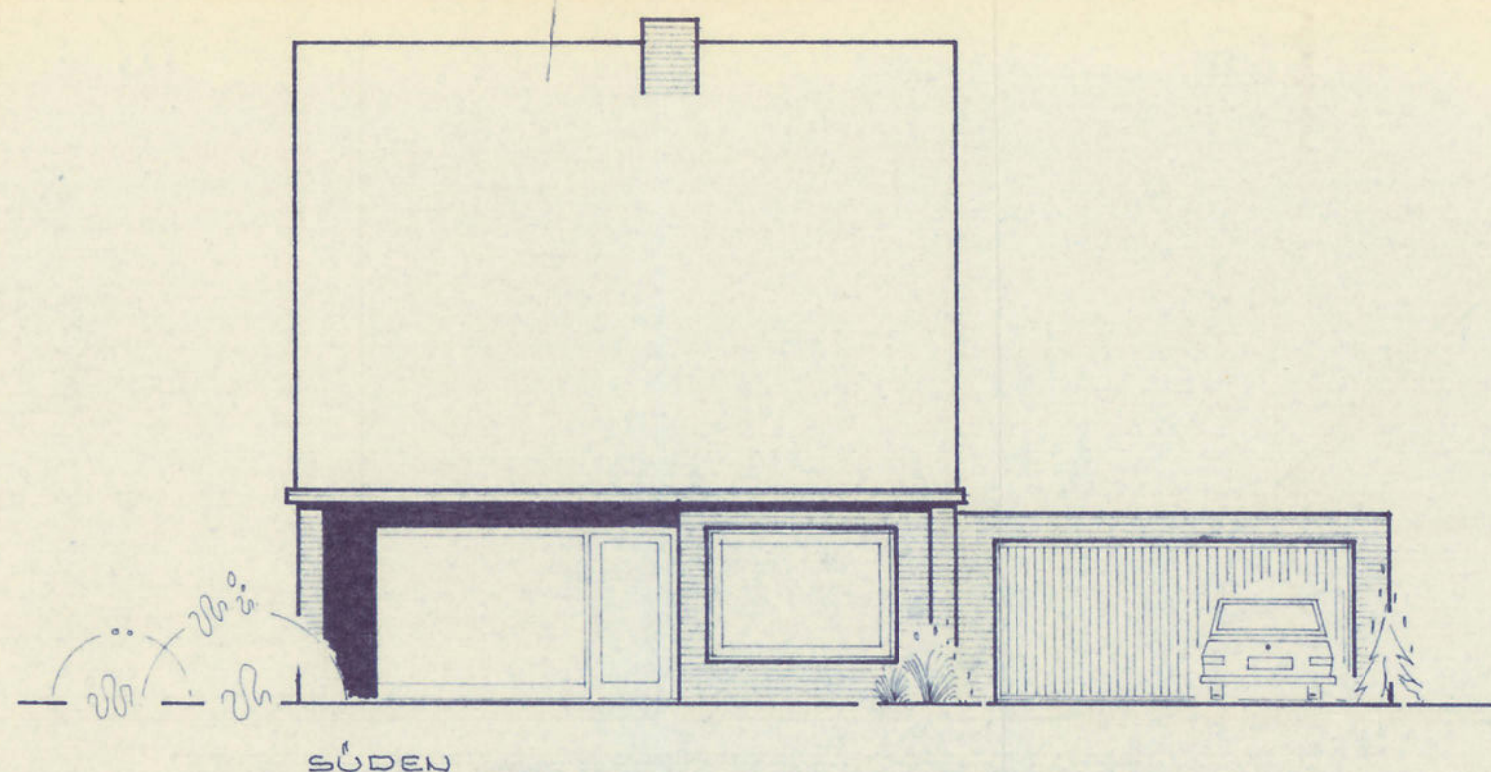
Bauunternehmung - Baubüro

**W. HIBBELN**

415 KREFELD-VERDINGEN  
Fabritiusstraße 4 · Telefon 43703

Plan 2





NEUBAU EINES WOHNHAUSES MIT GARAGE  
MEERBUSCH-LANK TAUBENACKER

QUERSCHNITT UND ANSICHTEN MST. 1:100

BAUHERZ: INGE EDINGER, 4135 KAPELEN-YENNICKEL, BIRKENSTR. 4

KREFELD-ÜERDINGEN, 4.1.1971

DER BAUHERZ:

DER ARCHITEKT:

INGENIEUR (GRAD)  
K.-H. PETERMANN  
ARCHITECT BDR

Bauunternehmung - Baubüro

W. HIBBELN

415 KREFELD-ÜERDINGEN

Fabritiusstraße 4 - Telefon 42702

Plan 3







Kreis Grevenbroich  
Der Oberkreisdirektor  
Untere Bauaufsichtsbehörde  
- Außenstelle Nord -  
Bauaufsichtlich geprüft  
Zur Baugenehmigung Nr. 50/74M  
gehörig, 05. MAI 1971  
Kaerst, den .....

Änderung u. Vermerk  
Meerbusch-Langst/Kierst, den 26.4.71  
Tiefbauamt  
*Kalytta*

Revisionschacht  
erforderlich

Anschluß im oberen Kanaldrittel

~ 30,91  
~ 30,71  
Hausanschluß bis zur Grundstücksgrenze bereits verlegt!  
ca. 11m  
ca. 5m

ENTWÄSSERUNGSGESUCH  
NEUBAU EINES WOHNHAUSES MIT GARAGE  
MEERBUSCH-LANK TAUBENACKER  
GEMARKUNG LÄTUM FLUR 5 FLURST. 158, 159  
BAUHERR: INGE EDINGER 4735 KAPELEN-VEHNICKEL BIRKESTR. 4

UERDINGEN, 23.3.1971

DER BAUHERR

DER ARCHITEKT  
INGENIEUR (GRAD)  
K.-H. PETERMANN  
ARCHITEKT BDB

*Petermann*

Bauunternehmung - Büro

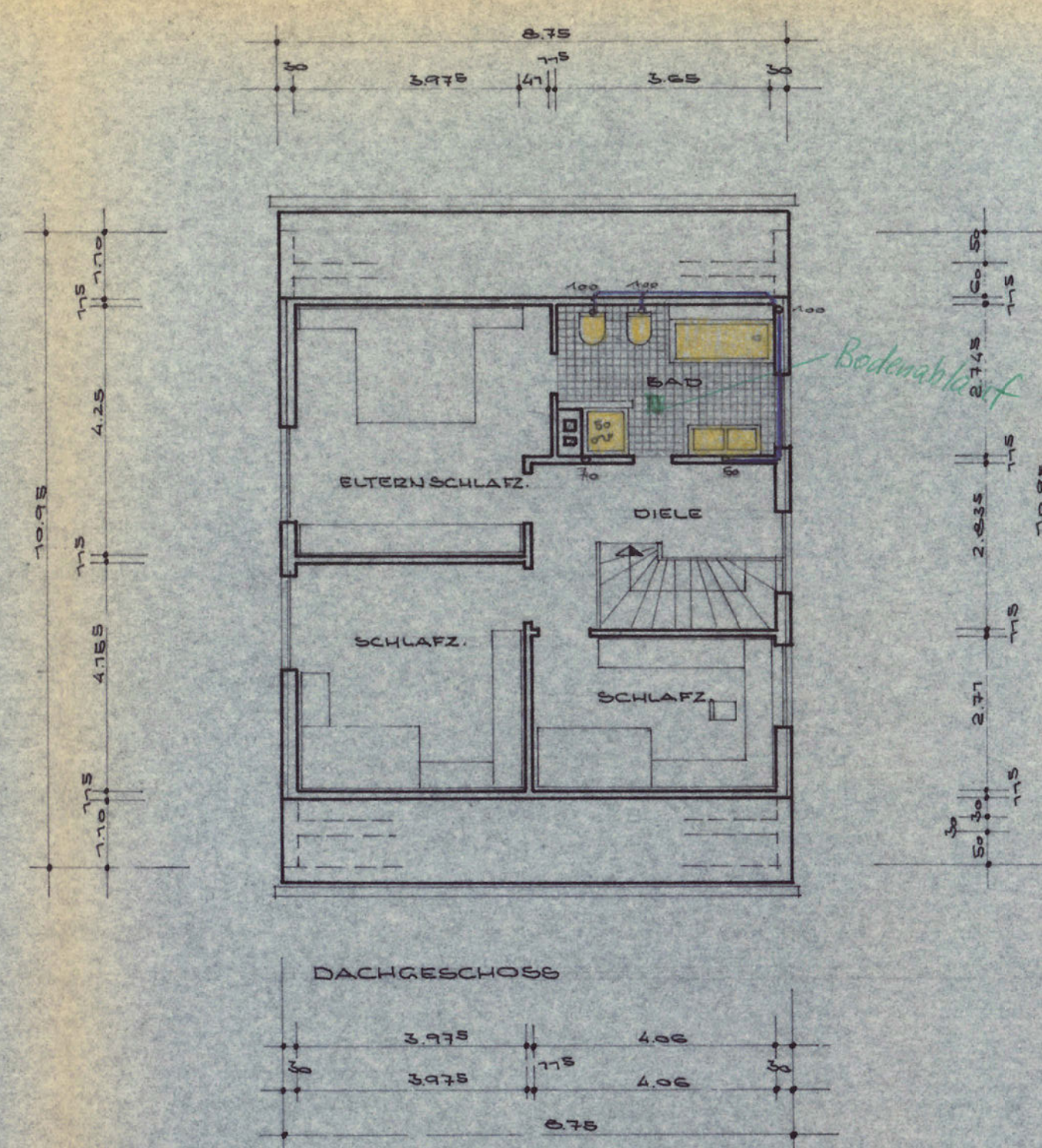
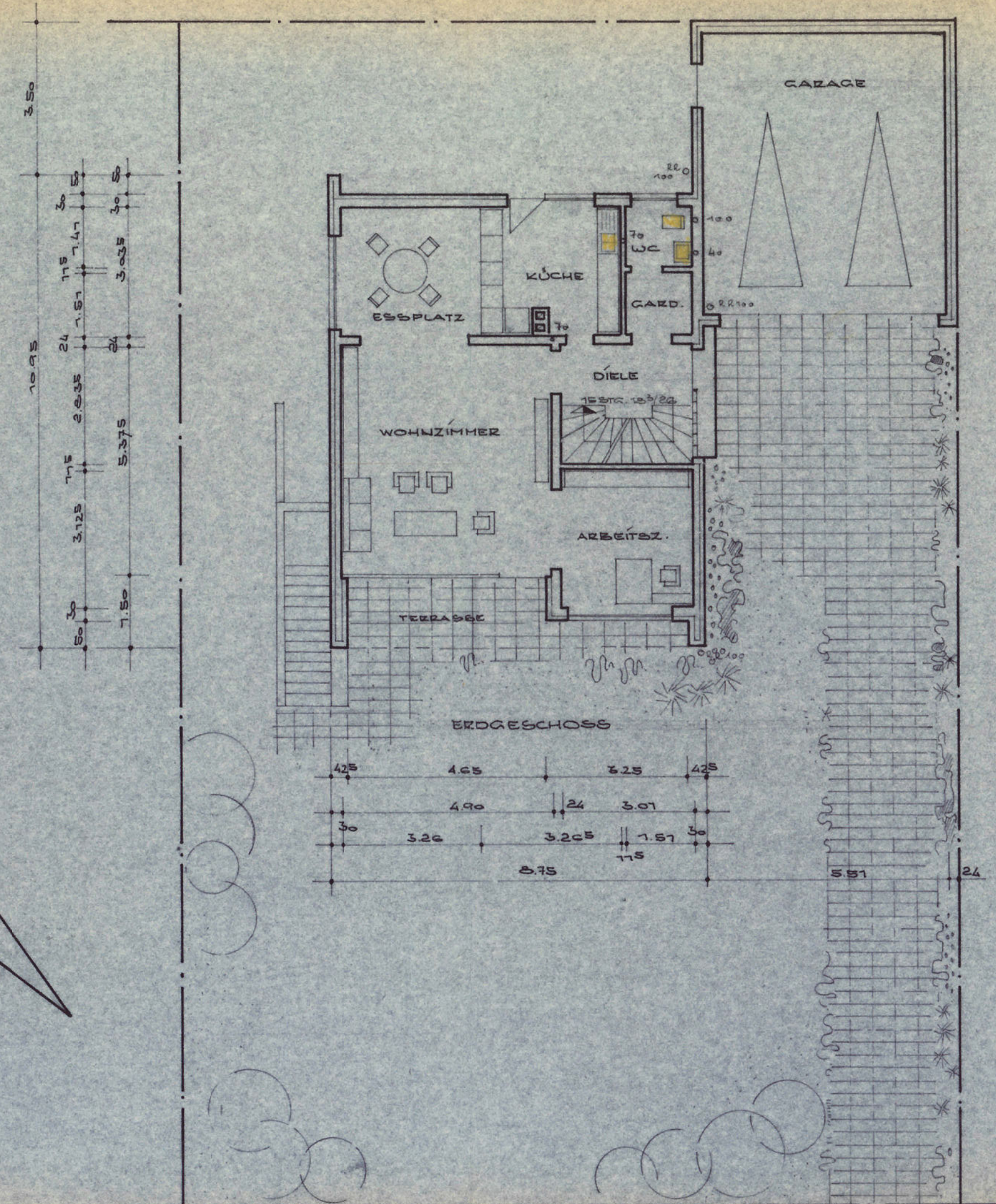
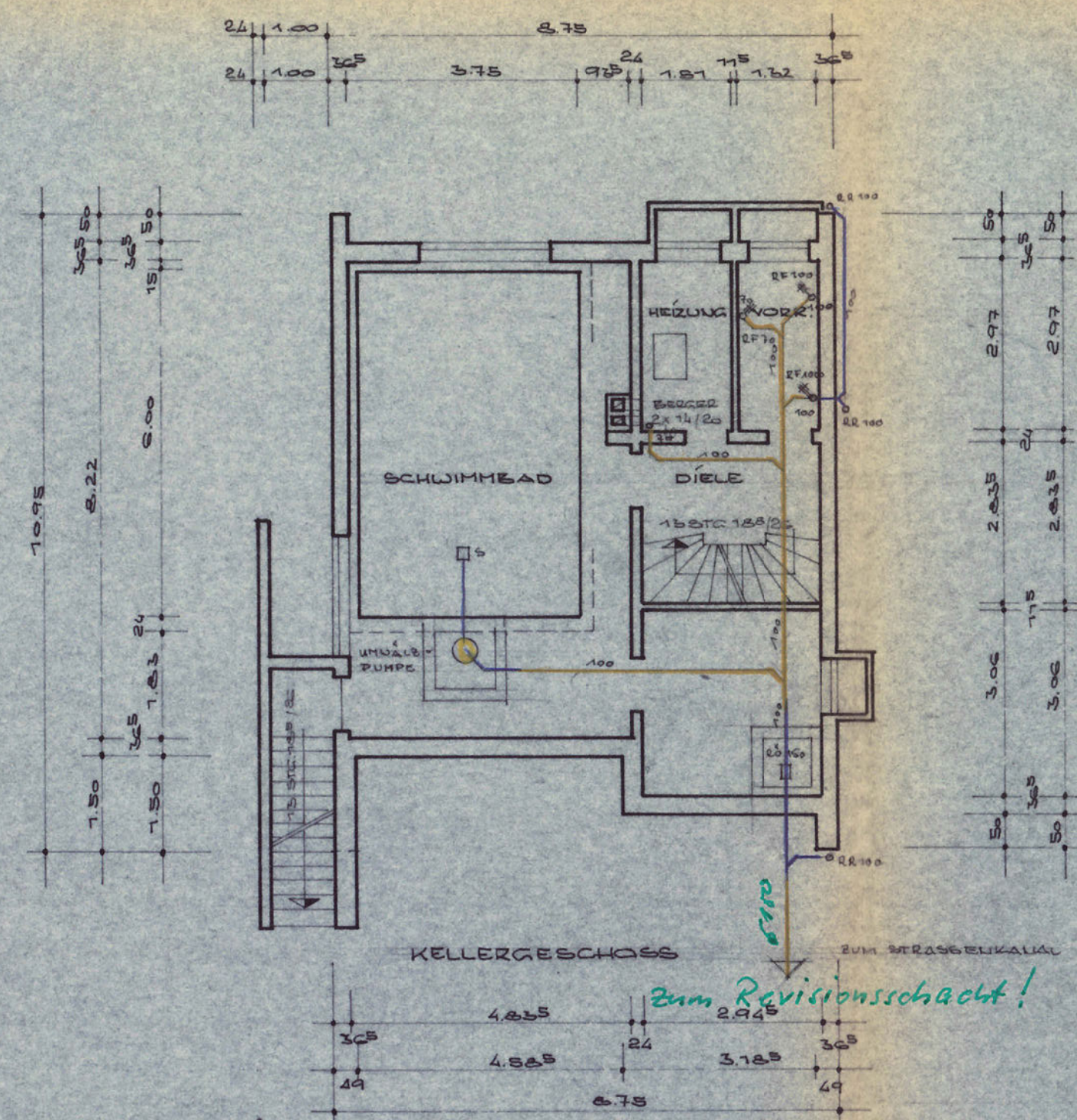
W. HIBBELN

415 KREFELD-UERDINGEN

Fabritiusstraße 4 · Telefon 43703

Plans





Kreis Grevenbroich  
 Der Kreisarchitekt  
 Dr. P. W. H. H. H. H.  
 - Kreisarchitekt Nord -  
 Bei der Bauverwaltung  
 Zur Bauverwaltung Nr. 50/111  
 Gehöft.  
 Krefeld, den 05. Mai 1971

# NEUBAU EINES WOHNHAUSES MIT GARAGE MEERBUSCH-LANK TAUBENACKER GRUNDRISSSE MST. 1:100

BAUHER: INGE EDINGER, 4155 KAPPELLEN-YENNIKEL, BIRKENSTR. 4

KREFELD-VERDINGEN, 4.1.1971

DER BAUHER:

DER ARCHITEKT:

INGENIEUR (GRAD)  
 K.-H. PETERMANN  
 ARCHITEKT BDB

Bauunternehmung - Baubüro

W. HIBELN

415 KREFELD-VERDINGEN  
 Fabritiusstraße 4, Telefon 43703

P2016



Gemeindebezirk: Lank - Latum  
Gemarkung: Latum

Flur: 5

# LAGEPLAN

M. 1:500

Flurstück	Fläche ha a qm	L.B. Nr.	Grundbuch Bd. Bl.	Eigentümer
158	2 02	873	0196	Edinger, Horst, kaufm.
159	2 87			Angestellter, und Ehefrau
	4 89			Inge, geb. Bongartz, Kapellen Vennikel

Angefertigt auf Grund amtlicher Unterlagen und eigener örtlicher Aufnahme.

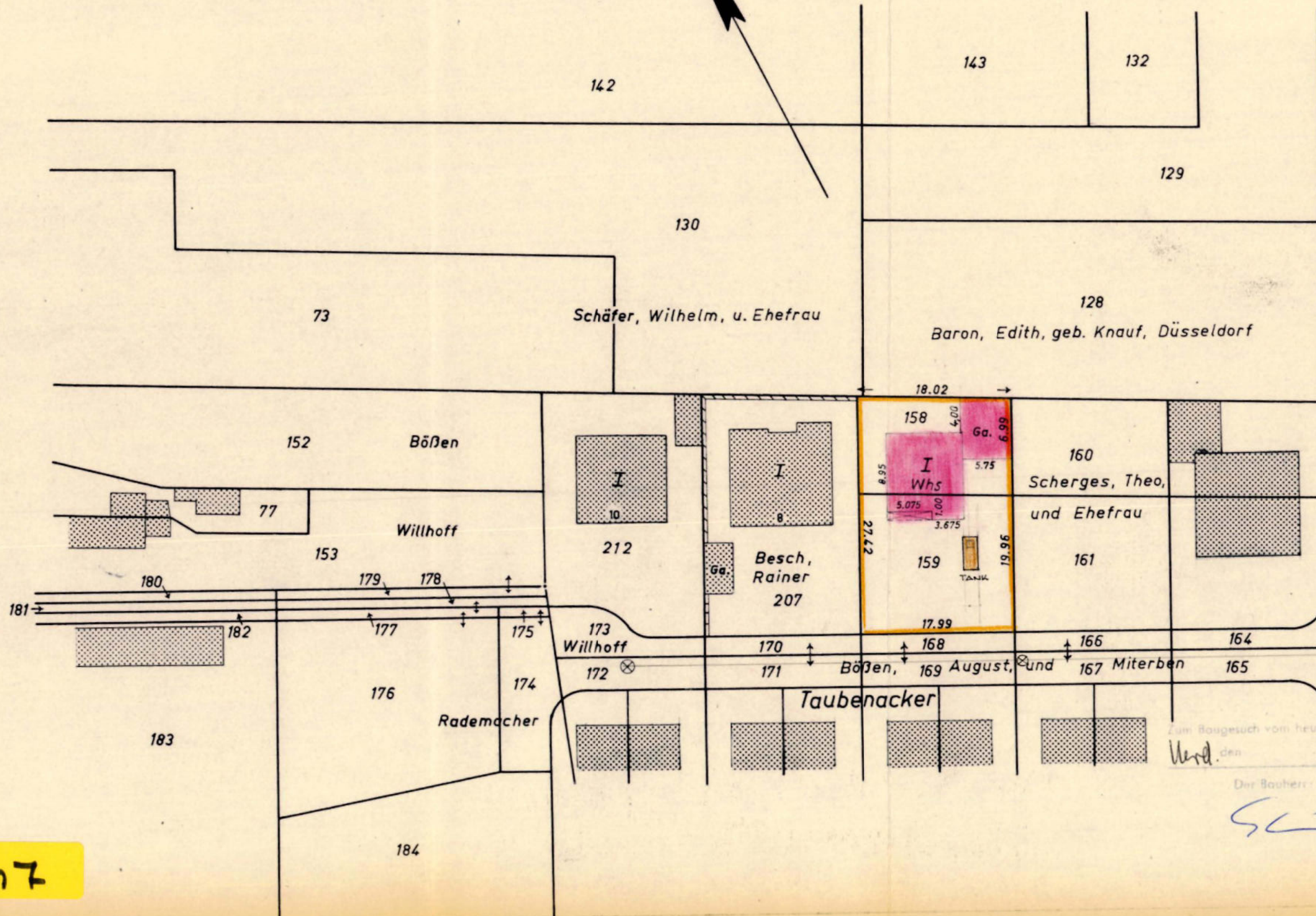
Krefeld, den 19. Januar 1971

Bauvorhaben: Taubenacker (6)

Bauherr: Frau Inge Edinger

Vorh. Bebauung:	—	qm
Abbruch, Umbau:	—	qm
Neubau:	Whs 82 Ga 40	qm
Straßenlandabtretung:	—	qm
Freifläche:	367	qm
Gesamtfläche:	489	qm

Das in Frage kommende Grundstück ist gelb umrandet.



Schulstraße

Kreis Grevenbroich  
Der Oberkreisdirektor  
Untere Bauaufsichtsbehörde  
- Außenstelle Nord -  
Für Ölheizungsanlage und  
Heizöllagerung  
bauaufsichtlich geprüft.

Zur Baugenehmigung Nr. 50/2117  
gelösig. 30. APR. 1971  
Kaerst, den

I. A.

(Träger)  
techn. Kreisangestellter

Zum Baugesuch vom heutigen Tag gehörig  
Verd. den 24.3. 1971

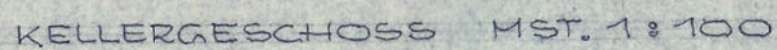
Der Bauherr:

Der Architekt:

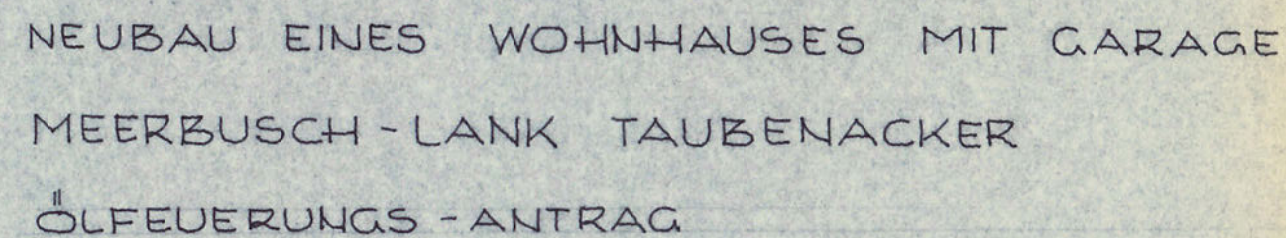
*[Signature]* Petermann

Plan 7





## Plan 8



BAUHERR: INGE EDINGER, 4135 KAPELEN-VENNIKEL, BIRKENSTR. 4

KREFELD - VERDINGEN, 23.3.1977

DER BAUHERR:

DER ARCHITEKT  
INGENIEUR (GRAD)  
K.-H. PETERMANN  
ARCHITEKT BDB

# Bauunternehmung - Baubüro

W. HIBBELN

415 KREFELD-UERDINGEN

Fabritiusstraße 4 · Telefon 43703

**Kreis Grevenbroich**  
Der Oberkreisdirektor  
Untere Bauaufsichtsinspektion  
- Außenstelle Nord -  
Für Heizungsanlage und  
Heizöllagerung  
bauaufsichtlich geprüft.

Zur Baugenehmigung Nr. 50/21  
gehörig. 30. APR. 1971

Kaerst, den \_\_\_\_\_

I. A.

Thick

(Träber)

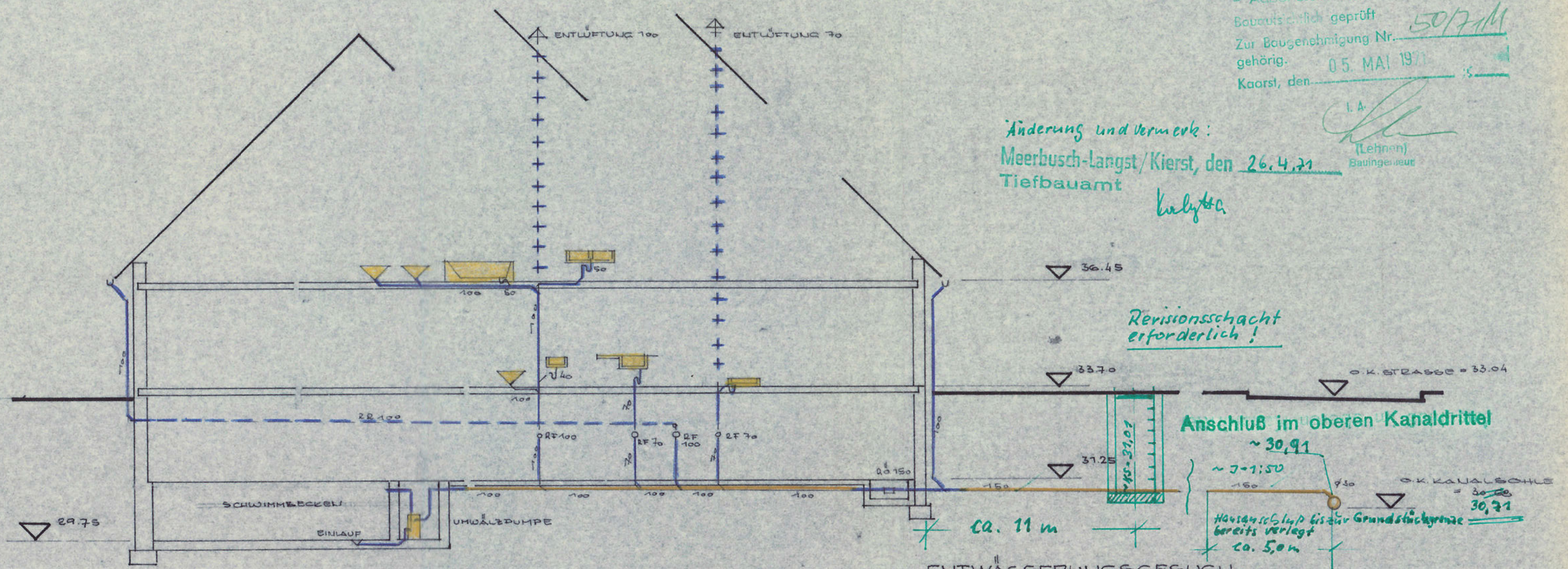
techn. Kreisangestellter



Kreis Grevenbroich  
Der Oberkreisdirektor  
Unter-Bauaufsichtsbehörde  
- Außenstelle Nord -  
Bauaufsichtlich geprüft  
Zur Baugenehmigung Nr. 50/74/M  
gehörig. 05. MAI 1971  
Korst, den

Änderung und Vermerk:  
Meerbusch-Langst/Kierst, den 26.4.71  
Tiefbauamt  
Kalyta

I. A.  
(Lehnen)  
Bauingenieur



ENTWÄSSERUNGSGESUCH  
NEUBAU EINES WOHNHAUSES MIT GARAGE  
MEERBUSCH-LANGST TAUBENACKER  
GEMARKUNG LATUM FLUR 5 FLURST. 158, 159  
BAUHERR: INGE EDINGER 4735 KAPELLEN-VEHNICKEL BIRKENSTR. 4

UERDINGEN, 23.3.1971  
DER BAUHERR

DER ARCHITEKT  
INGENIEUR (GRAD)  
K.-H. PETERMANN  
ARCHITEKT BDB  
Petermann

Bauunternehmung - Baubüro  
W. HIBBELN  
415 KREFELD-UERDINGEN  
Fabritiusstraße 4 · Telefon 43703

Plan 9



Flur: 5

Flurstück	Fläche			L.B. Nr.	Grundbuch		Eigentümer
	ha	a	qm		Bd.	Bl.	
158	2	02	873	0196		Edinger, Horst, kaufm.	
159	2	87				Angestellter, und Ehefrau	
	4	89				Inge, geb. Bongartz, Kapellen Vennikel	

Angefertigt auf Grund amtlicher Unterlagen und eigener örtlicher Aufnahme.

Krefeld, den 19. Januar 1971

# LAGEPLAN

M. 1:500

Bauvorhaben: Taubenacker (6)

Bauherr: *Frau Inge Edinger*

Vorh. Bebauung:	—	qm	Das in Frage kommende Grundstück ist gelb umrandet.
Abbruch, Umbau:	—	qm	
Neubau:	W <sub>hs</sub> 82 Ga 40	qm	
Straßenlandabtretung:	—	qm	
Freifläche:	367	qm	
Gesamtfläche:	489	qm	

Kreis Grevenbroich

Der Oberkreisdirektor

Untere Bauaufsichtsbehörde

- Außenstelle Nord -

Baugesellschaft der rüft

Baubetriebsleiter	geprüfter
Bauarbeiter	geprüfter

Zur Baugenehmigung Nr.

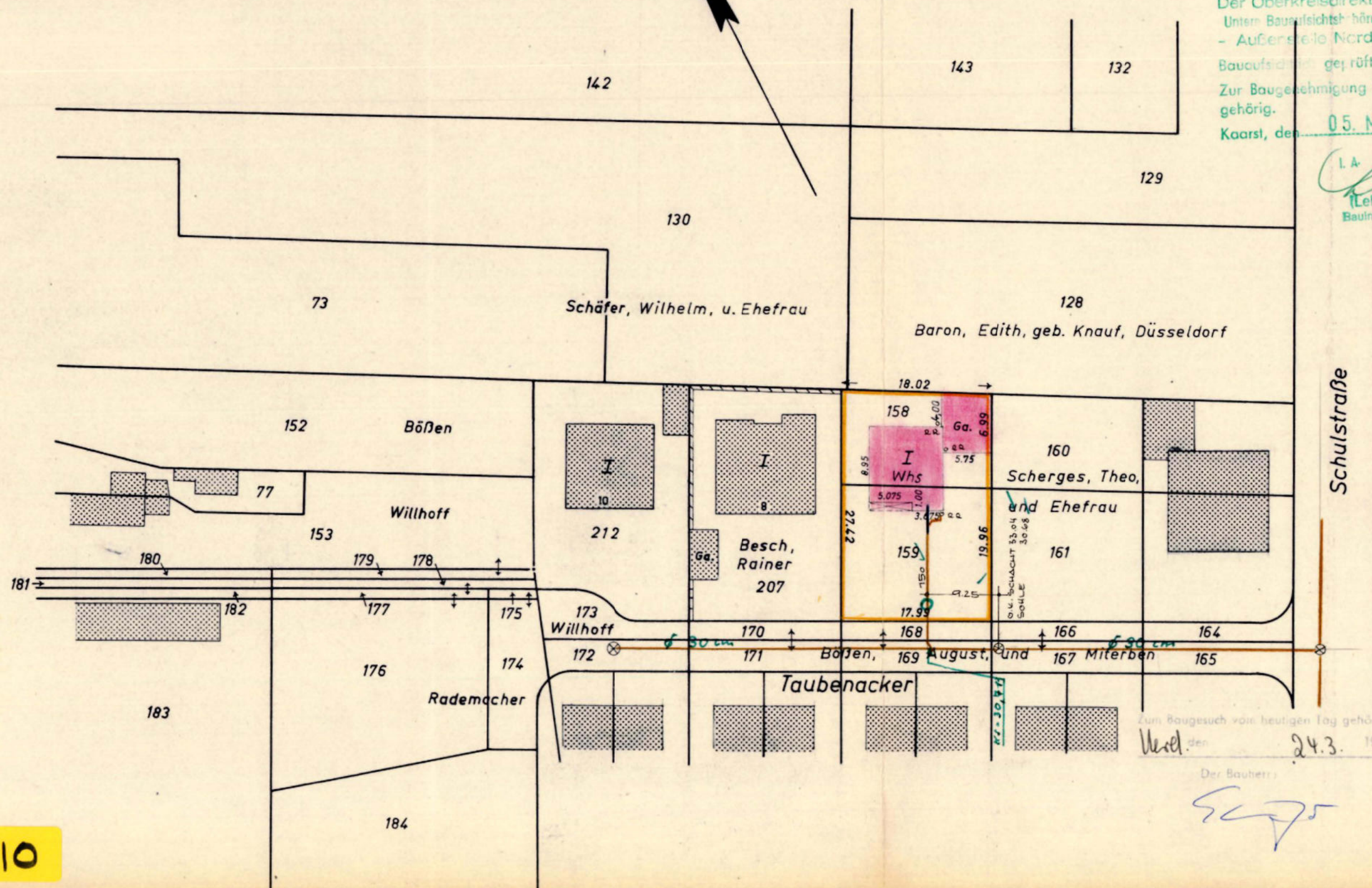
gehörig. D E MA

Kaorst, den 05. MA

LA

(Lehnen)

Bauingenieur



## Plan 10



Gemeindebezirk: Lank - Latum  
Gemarkung: Latum

Flur: 5

# LAGEPLAN

M. 1:500

Bauvorhaben: Taubenacker (6)

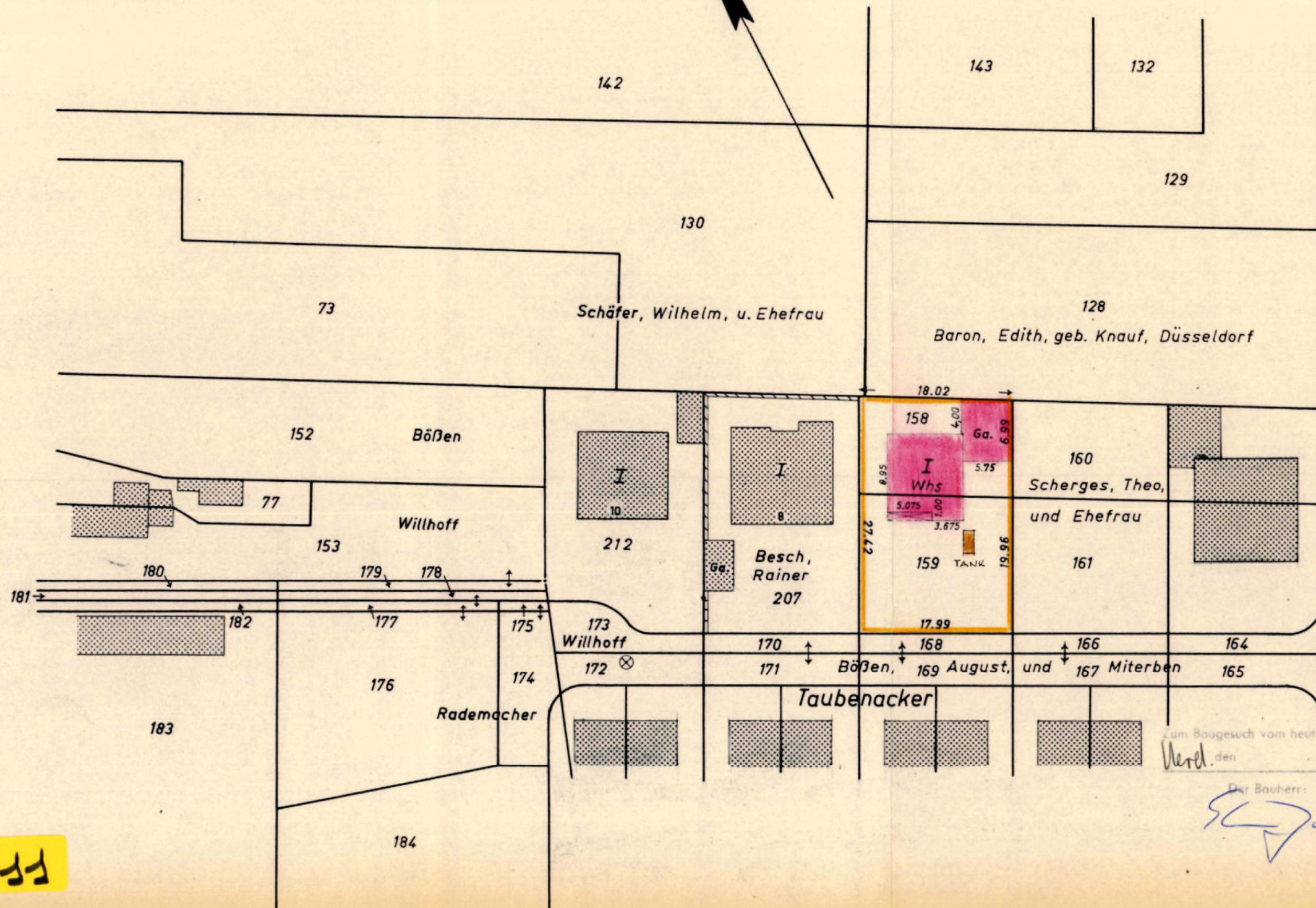
Bauherr: Frau Inge Edinger

Flurstück	Fläche ha a qm	L.B. Nr.	Grundbuch Bl. St.	Eigentümer
158	2 02	873	0196	Edinger, Horst, kaufm.
159	2 87			Angestellter, und Ehefrau
	4 89			Inge, geb. Bongartz, Kapellen Vennikel

Vorh. Bebauung:	—	qm	Das in Frage kommende Grundstück ist gelb umrandet.
Abbruch, Umbau:	—	qm	
Neubau:	Whs 82 Ga 40	qm	
Straßenlandabtretung:	—	qm	
Freifläche:	367	qm	
Gesamtfläche:	489	qm	

Angefertigt auf Grund amtlicher Unterlagen und eigener örtlicher Aufnahme.

Krefeld, den 19. Januar 1971



Kreis Grevenbroich  
Der Oberkreisdirektor  
Untere Bauaufsichtsbehörde  
- Außenstelle Nord -  
Für Ölheizungsanlage und  
Heizöllagerung  
bauaufsichtlich geprüft.  
Zur Baugenehmigung Nr. 50/71/11  
gehörig.  
Krefeld, den 30. APR. 1971  
I. A.  
(Träger)  
techn. Kreisangestellter

Zum Baugesuch vom heutigen Tag gehörend

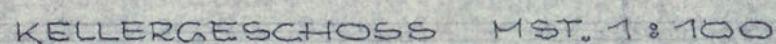
Krefeld, den 24.3. 1971

Der Bauherr:

Der Architekt:

Plan 11





FHT = FEUERHEMMEDE TÜR ✓  
F = FEUERLOSCHE ✓  
SV = SICHERHEITSVENTIL ✓  
LS = LOCKSICHERUNGSGERÄT ✓  
L = LÜFTUNGSLEITUNG 50 mm  
F = FÜHLEITUNG

in Schutzrohr  
verlegen

2,50 m  
über Terrain



(Träger)  
techn. Kreisangestellter

BAUHERR: HUGO EDINGER, 4735 KAPELLEN-VENNIKEL, BIRKENSTR. 4

ARNOLD KOTTER

DER BAUHERR: *[Signature]* KIEZBAU

4005 / 10031 H/3  
Rheinstr. 23 Tel. 021 50 / 2810

DER ARCHAIZIER  
IN GEHEIMNISSEN

INGENIEUR (GRAD) Bauunternehmung - Baubüro  
K.-H. PETERMANN

ARCHITEKT 808

OT W HIRREN

W. W. HILL

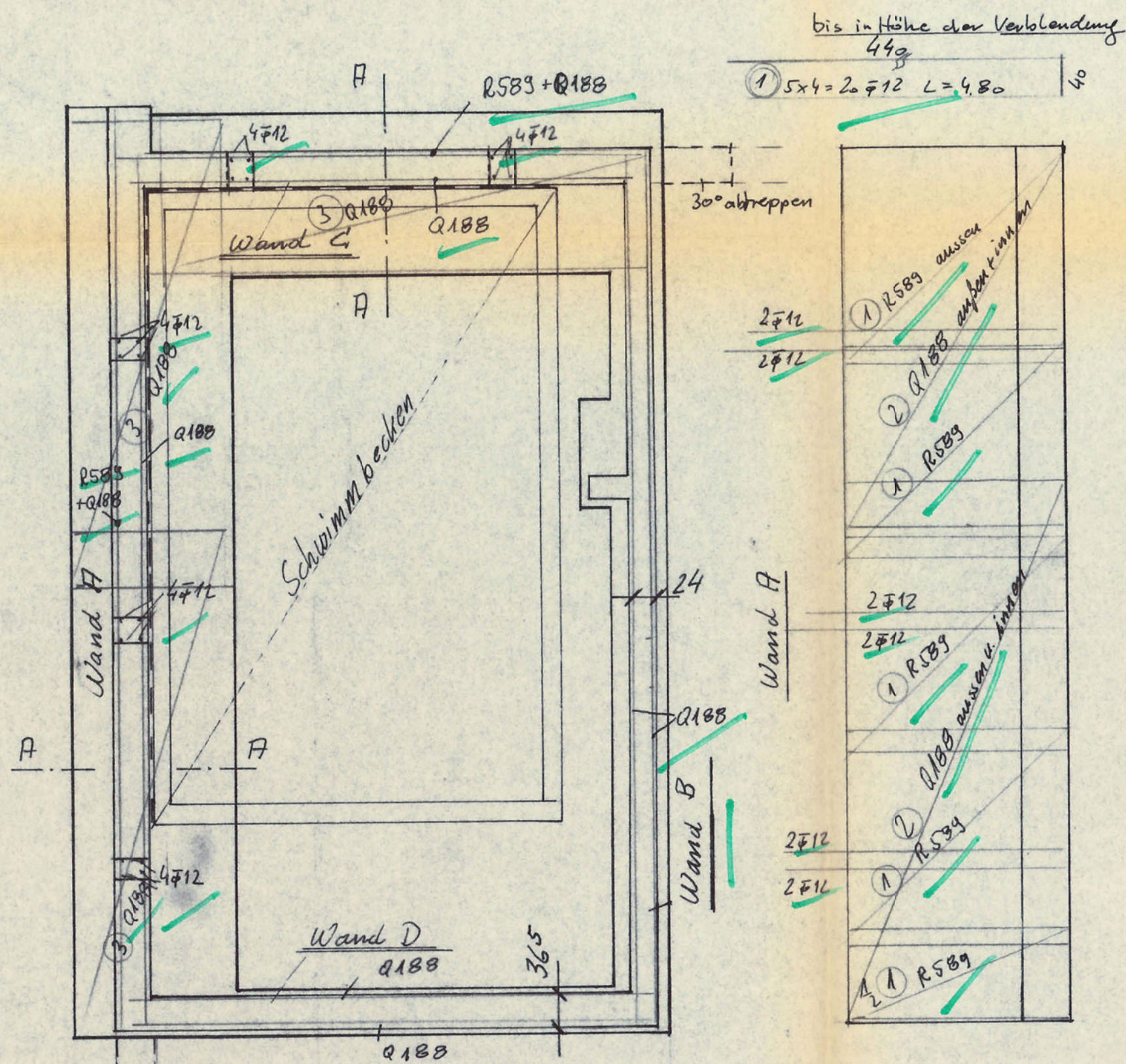
415 KREFFELD-UFERDINGEN

415 KRELLER, GORDON L.  
G. L. KRELLER 10702

Fabritiusstraße 4 · Telefon 437 03

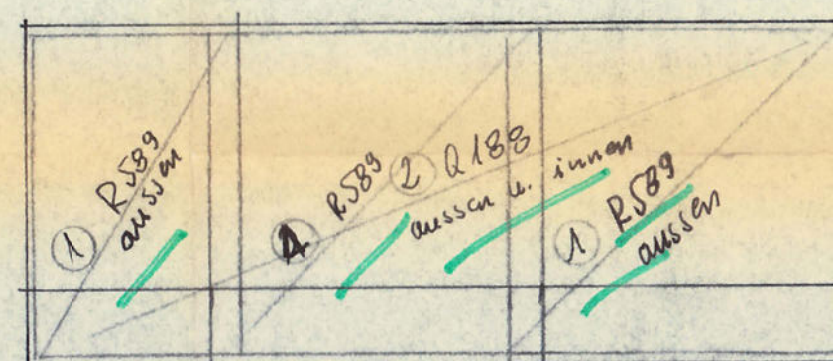
\_\_\_\_\_






② Ziegel oberhalb der Stahlbetonwand  
 $5 \times 17 = 85 \text{ Bgl } \Phi 6 \text{ } e = 15$   
 $L = 1,10 \text{ m}$

Wand C



53/77

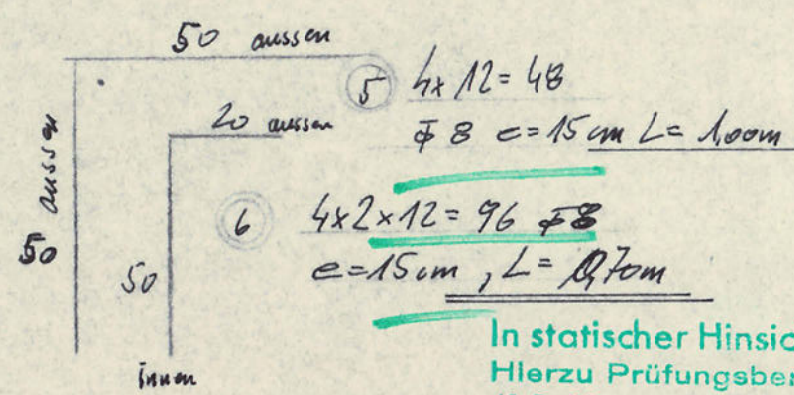
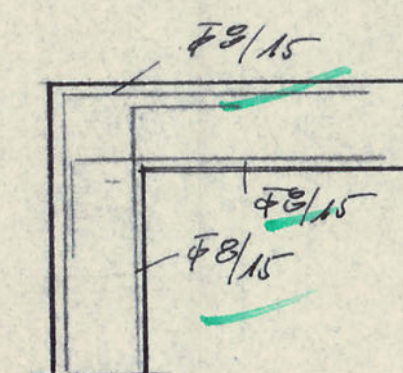
Wand D



Gesehen  
Meerbusch, den 22.7.1977  
Stadt Meerbusch  
Der Stadtdirektor  
Untere Bauaufsichtsbehörde  
- Prüfstelle für Statik -  
I.A. Kuller

1. Ausfertigung  
- Untere Bauaufsichtsbehörde -

Eckausbildung



In statischer Hinsicht geprüft.  
Hierzu Prüfungsbericht 31/195/1  
41 Duisburg-Huckingen, den 21.7.77  
Wildunger Straße 27 - Ruf 781091

Kuhn  
(Dipl.-Ing. K. H. Einsfelder)  
Prüfingenieur für Baustatik  
gemäß Verordnung vom 19. 7. 1962  
(GV. NW. S. 470) für die Fachrichtungen  
Stahlbau und Massivbau

Beton B225

Stahl II<sup>b</sup>, III<sup>b</sup>

Neubau eines Wohnhauses, Lank, Taubenschlager  
Bauherr: Fr. Inge Edinger

Kellerwände

Blatt #1

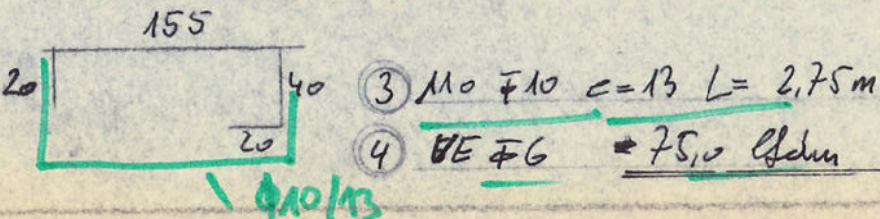
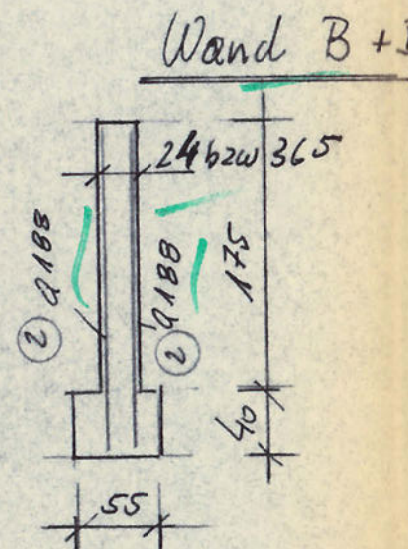
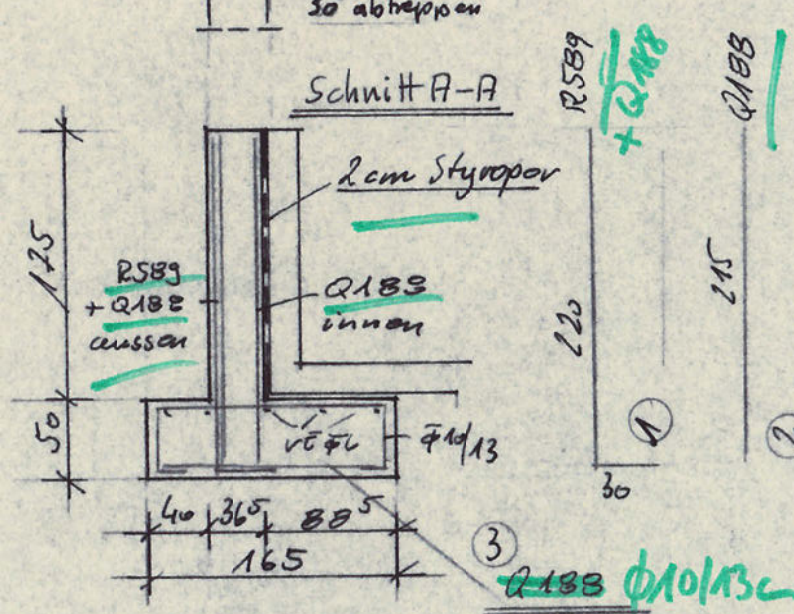
M1:50

Pos	Abt.	$\Phi$	L	l	B	10	12
1	20	12	48				96,0
2	85	6	1,1	93,5			
3	110	10	2,75			302,-	
4	-	6	25,0	25,-			
5	48	8	1,00	48,0			
6	96	8	1,70	67,5			
$\Sigma = 355 \text{ kg St. II}^b$				168,5	115,5	302,0	96,0
				9,222	0,395	0,612	0,889
				37,4	46,0	186,6	85,0

Für die Bewehrung der Wände

Abstandhalter 1 Stk./m<sup>2</sup>

S-Haken 4 Stk./m<sup>2</sup>



Plan 13



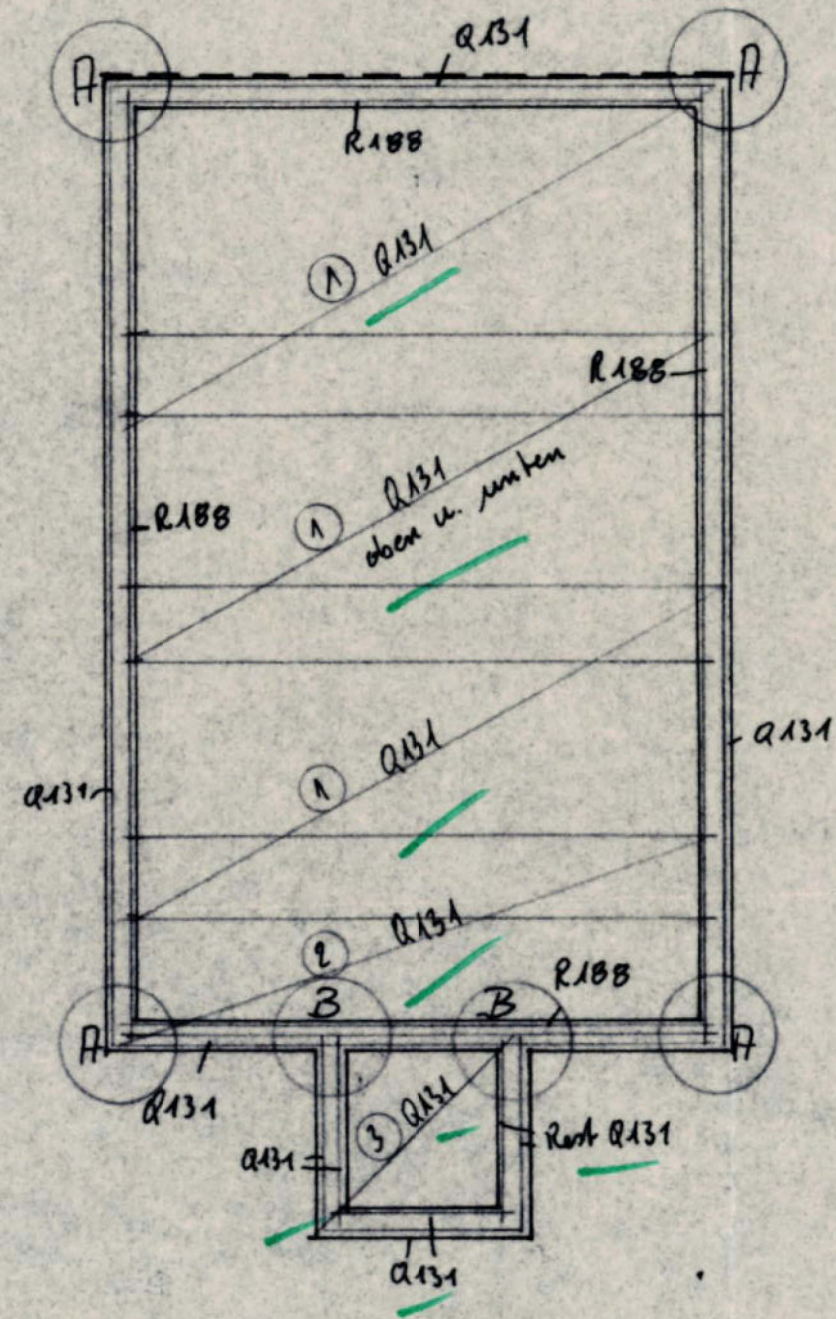
53/72

Gesehen  
Meerbusch, dtn. 22.7.1972  
Stadt Meerbusch  
Der Stadtdirektor  
Untere Bauaufsichtsbehörde  
- Prüfstelle für Statik -  
I.A. Kulle

1. Ausfertigung  
- Untere Bauaufsichtsbehörde -

In statischer Hinsicht geprüft.  
Hierzu Prüfungsbericht 211951/1  
41 Duisburg-Huckingen, den 21.7.72  
Wildunger Straße 27 - Ruf 781091  
Simm  
(Dipl.-Ing. K. H. Einsfelder)  
Prüfingenieur für Baustatik  
gemäß Verordnung vom 19. 7. 1962  
(GV. NW. S. 470) für die Fachrichtungen  
Stahlbau und Massivbau

Schwimmbecken Wand und Sohle  
 $d = 20 \text{ cm}$



170 aussen  
Q131 45  
170 innen  
R188 80

In den Ecken A

40  
18 40  
40 40  
 $\varnothing B e = 15 \text{ cm}$   
 $= 4 \times 2 \times 12 = 96 \text{ Stck } L = 1.00$

Anschluß punkt B

18  
40 40  
 $2 \times 12 = 24 \text{ Stck } L = 1.00$   
 $= 120 \text{ m } \varnothing B = 47.06 \text{ kg Stahl III b}$

Beton 3225

Stahl III b; IV b

Wohnhaus in Meerbusch, Lank, Tannenacker  
Bauherr: Fr. J. Edinger

Schwimmbecken

M 1:50

Blatt 2

Plan 14



## Untere Lage

Obere Lage

Deckenstärke  $d = 16 \text{ cm}$

⑥ 6Ф10, L = 3,90m

④ 20 Bgl  
 $F_{6,c} = 20 \text{ cm}$   
 $L = 0.90 \text{ m}$   
1.05

103  
Gesehen  
Meerbusch, den 22.7.1972  
Stadt Meerbusch  
Der Stadtdirektor  
Untere Bauaufsichtsbehörde  
= Prüfstelle für Statik =  
I.A. Kuller

In statischer Hinsicht geprüft.  
Hierzu Prüfungsbericht 74195M  
41 Duisburg-Huckingen, den 29.7.74  
Wildunger Straße 27 · Ruf 781091

(Dipl.-Ing. K. H. Einsfelder)  
**Prüfingenieur für Baustatik**  
 gemäß Verordnung vom 19. 7. 1962  
 (GV. NW. S. 470) für die Fachrichtungen  
**Stahlbau und Massivbau**

⑧  $2 \text{ F } 8, L = 2,80 \text{ m}$   
 ⑨  $2 \text{ F } 14, L = 3,35 \text{ m}$   
 ⑩  $2 \text{ F } 14, L = 2,80 \text{ m}$

Beton B225  
Stahl IV<sup>b</sup>, IV<sup>b</sup>

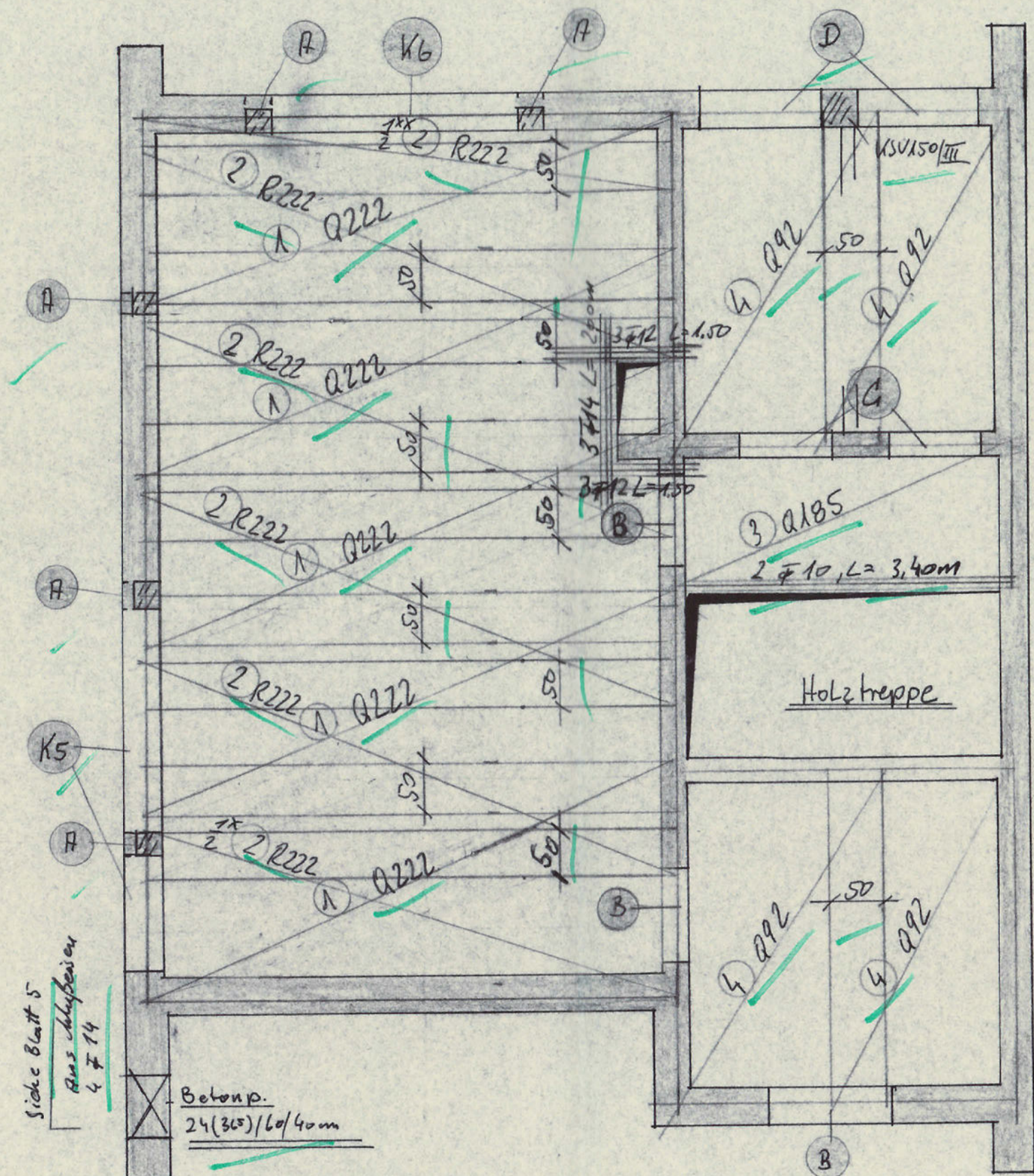
Pos	Pos	f	L	6	8	10	12	14
1	4	10	2,70			10,8		
2	14	6	1,20	16,8				
3	6	10	3,20			19,2		
4	37	6	0,90	33,4				
5	9	10	1,50			13,5		
6	6	10	3,90			23,4		
7	2	10	1,60			3,2		
8	2	8	2,80		5,6			
9	2	14	3,35					6,70
10	2	14	2,20					5,60
11	14	6	1,05	14,7				
	6	12	1,50				9,00	
	7	14	2,00					14,00
	2	10	3,40				6,8	
Σ Stahl III b				64,9	5,6	76,9	9,0	26,30
103,9 kg				0,222	0,375	0,617	0,880	1,21
				14,4	2,2	47,5	8,0	31,8

Wohnhaus in Meerbusch-Lank, Tamborner

Banken: Fr. Jage Edingen

Wellen decke

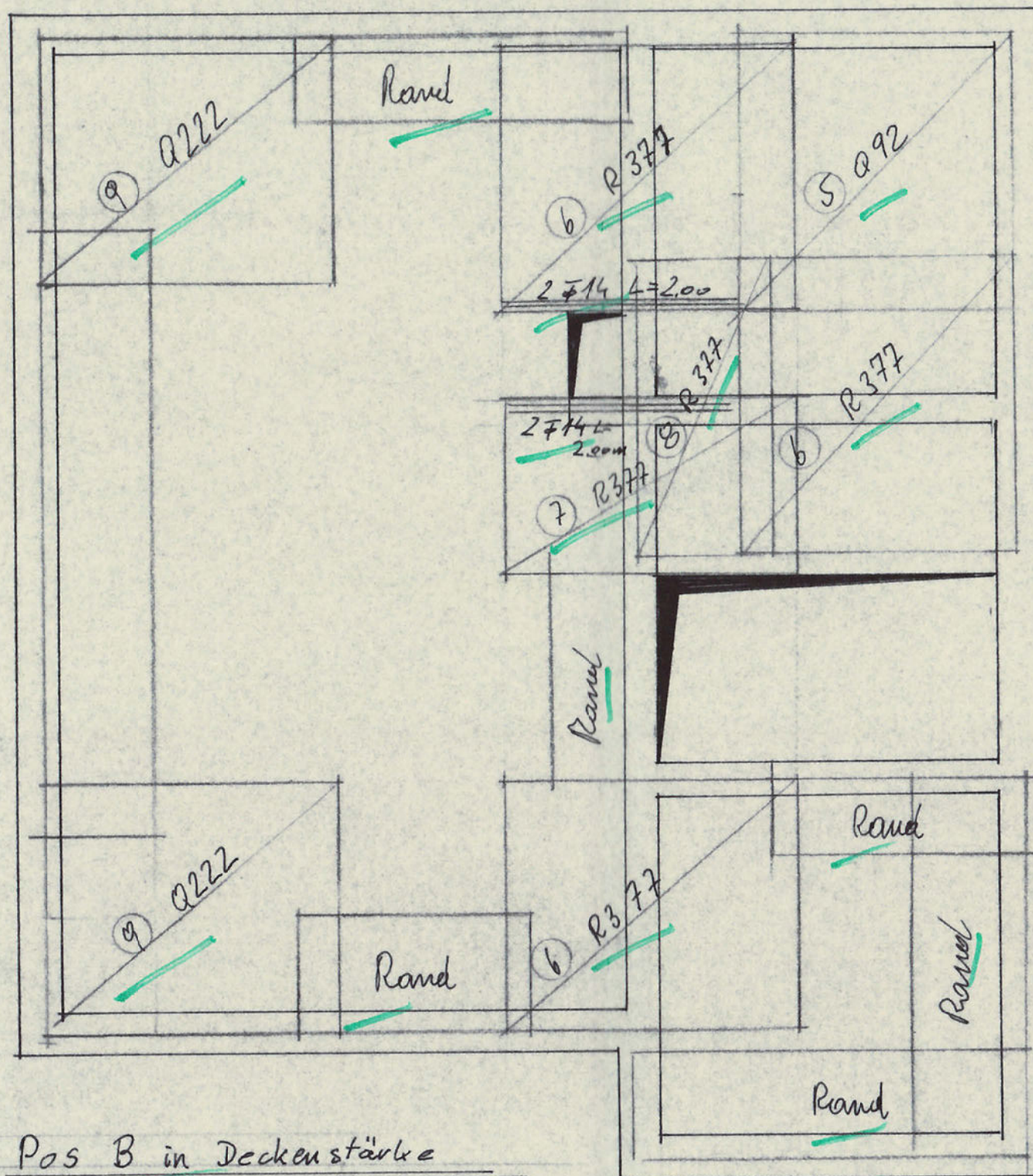
✓ 1:50



7) Aussteifungsstützen im Keller siehe Plan 1

Pos B in Deckenstärke

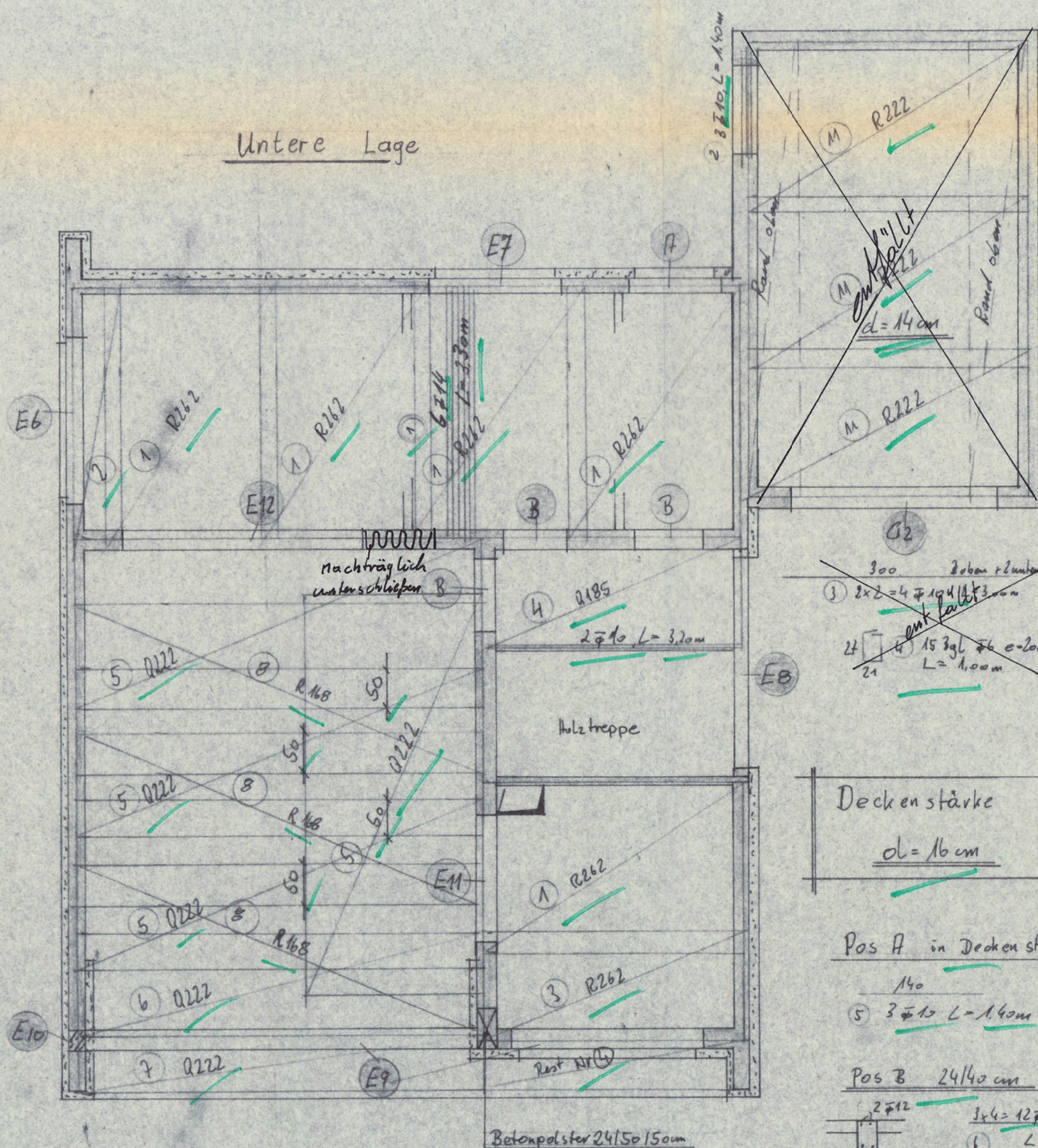
- No  $3 \times 3 = 9 \neq 10$ ,  $L = 1.50m$



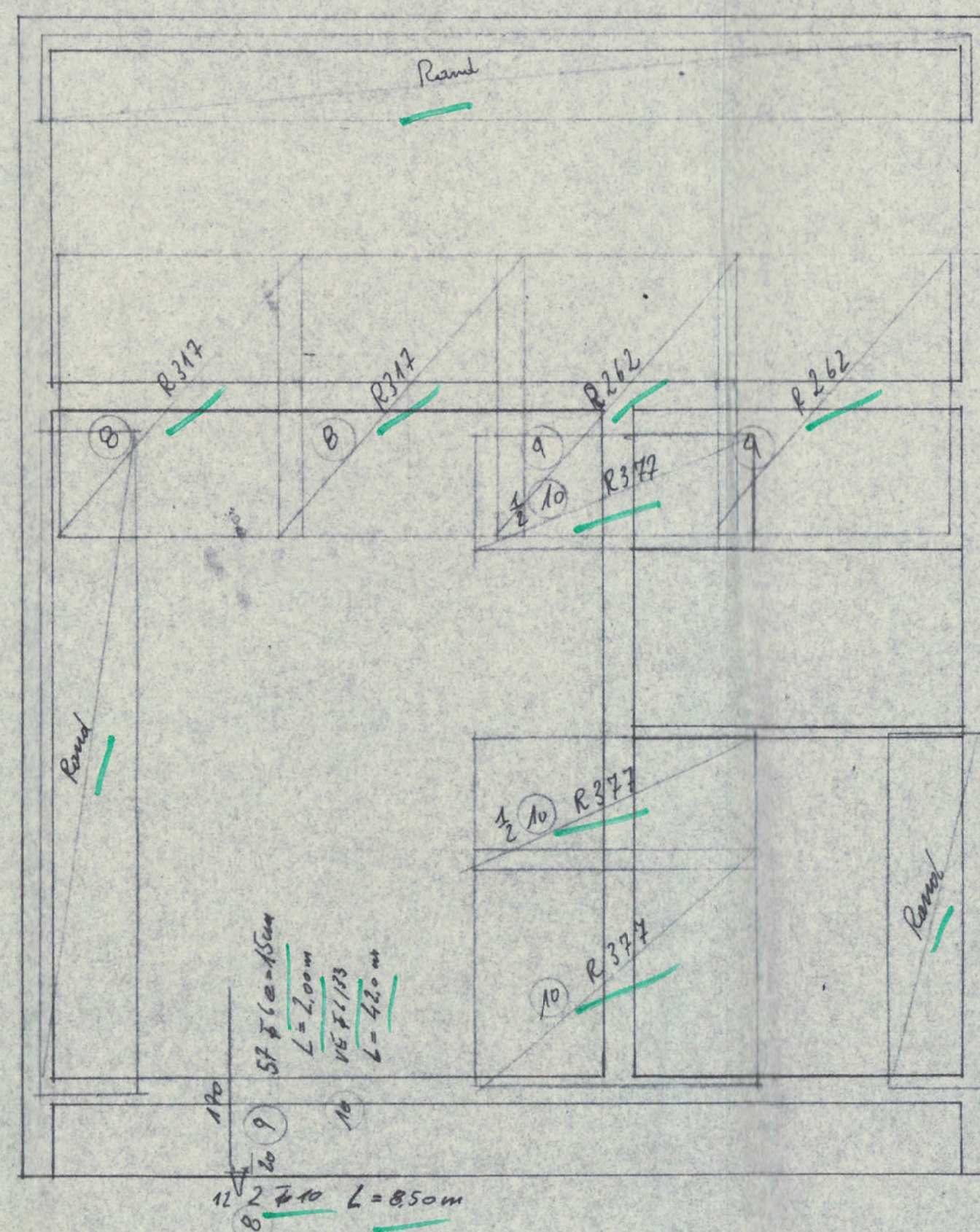
## Plan 15



Untere Lage



Obere Lage



Pos	Reiz	F	L	6	10	12	14
1	6	14	3,30				19,8
2	3	10	1,40	4,2			
3	4	14	2,00	42,0			
4	15	6	1,00	4,2			
5	3	10	1,40		4,2		
6	12	12	1,20			14,4	
7	18	6	1,25	22,5			
8	2	10	8,50		17,0		
9	57	6	2,00	114,0			
10	6	42,0					
$\Sigma kg = 89,7$				110,5	21,2	14,4	11,8
				122,2	9,47	0,888	1,21
				39,3	13,1	12,8	29,0

1. Ausfertigung  
- Untere Bauaufsichtsbehörde -

Gesehen  
Meerbusch, den 22. 10. 1927  
Stadt Meerbusch  
Der Stadtdirektor  
Untere Bauaufsichtsbehörde  
- Prüfstelle für Statik -  
i. A. Kuller

In statischer Hinsicht geprüft.  
Hierzu Prüfungsbericht 31110511  
41 Duisburg-Huckingen, den 20. 7. 24  
Wildunger Straße 27 - Ref. 7910 91

Prüfung  
(Dipl.-Ing. K. H. Einsfeldt)  
Prüfingenieur für Baustatik  
gemäß Verordnung vom 19. 7. 1922  
(GV. NW. S. 470) für die Fachrichtungen  
Stahlbau und Massivbau

Beton B 225 Stahl III<sup>b</sup> IV<sup>b</sup>

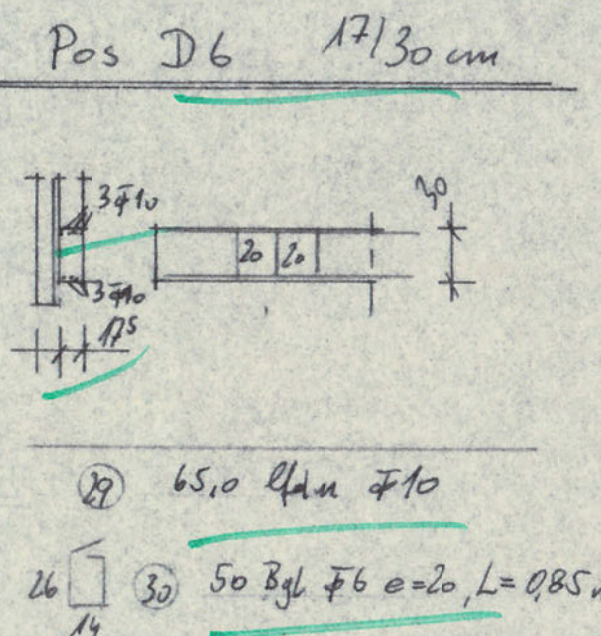
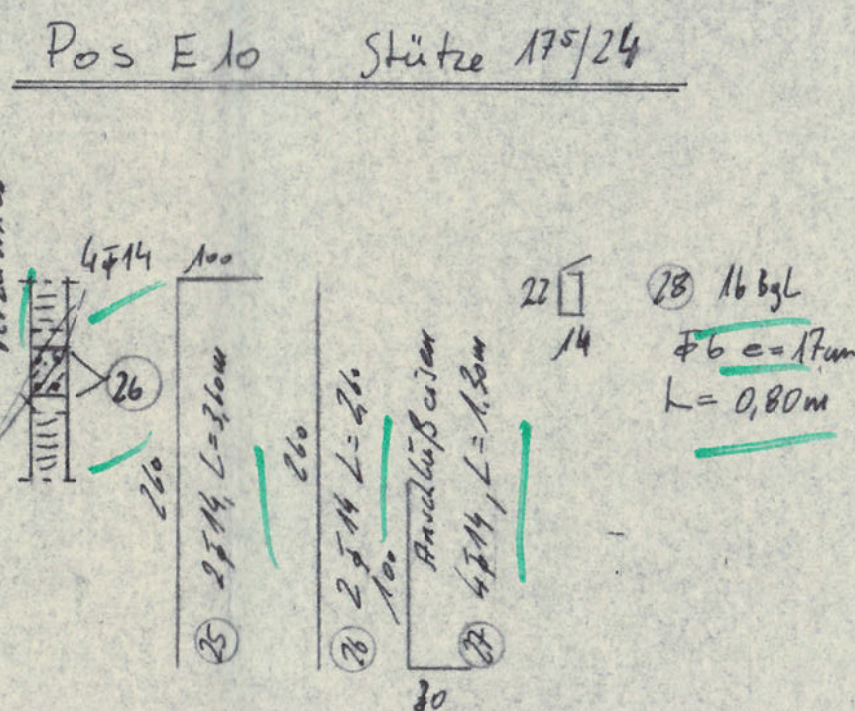
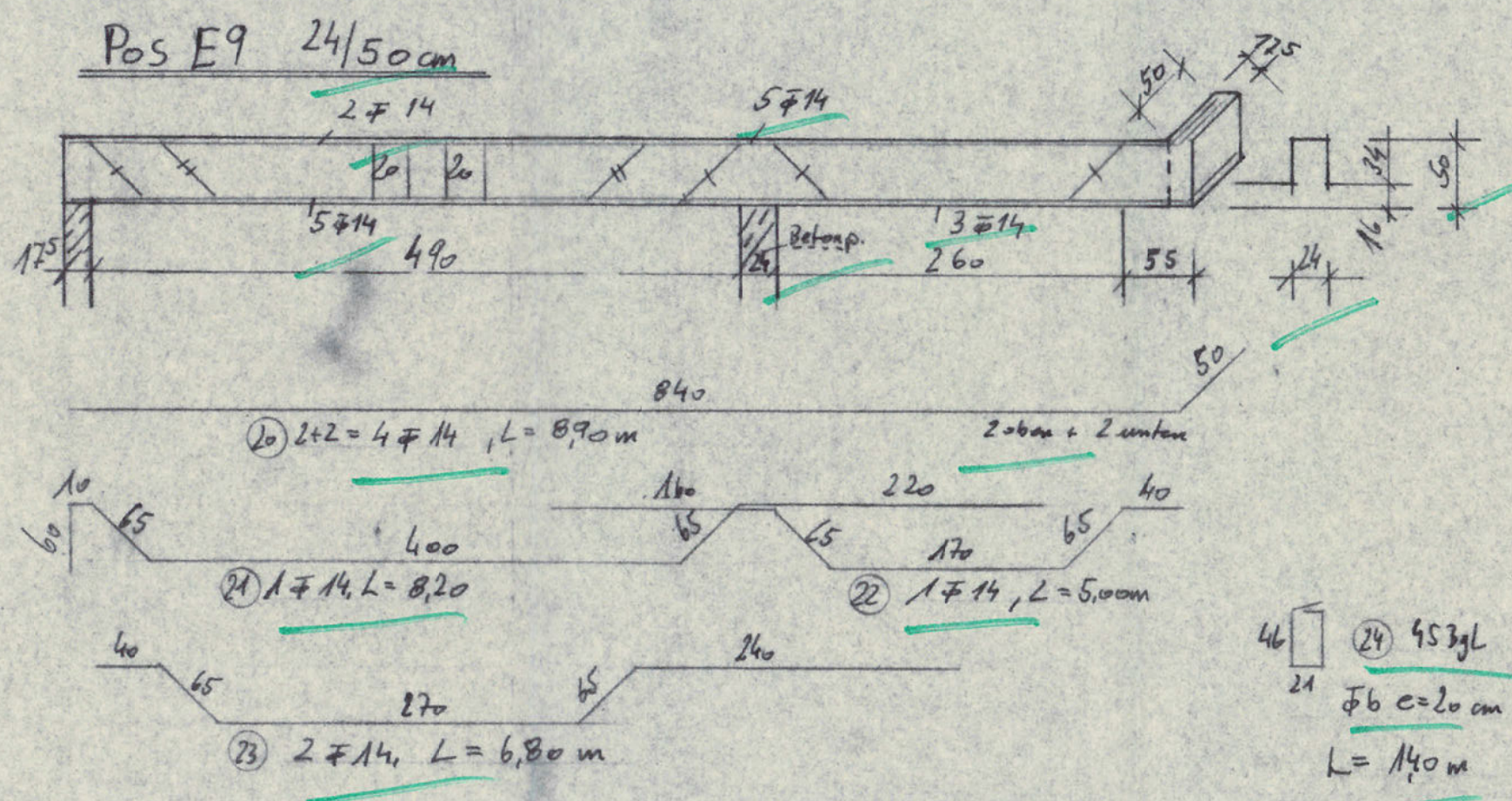
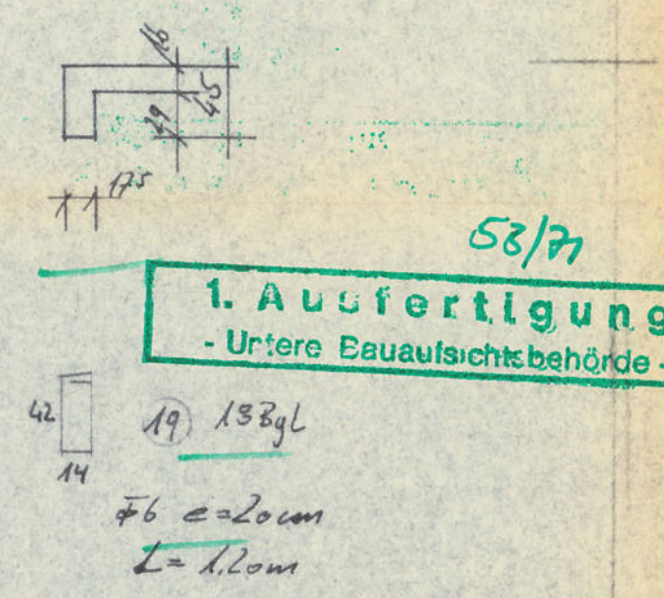
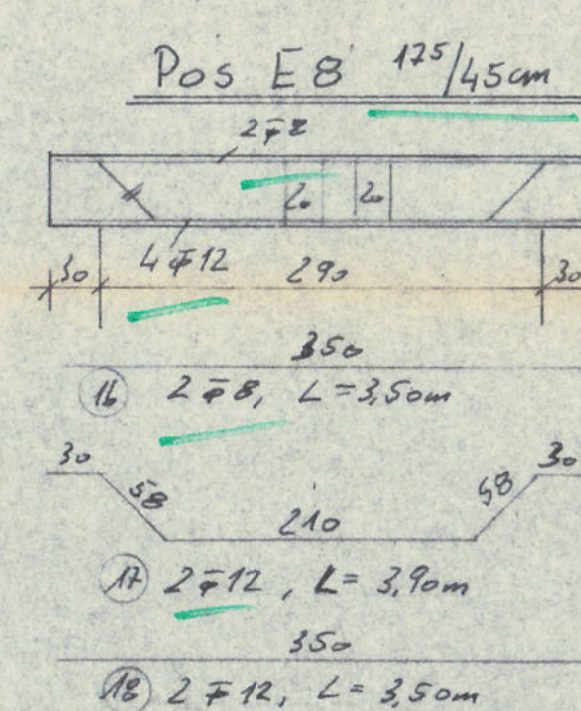
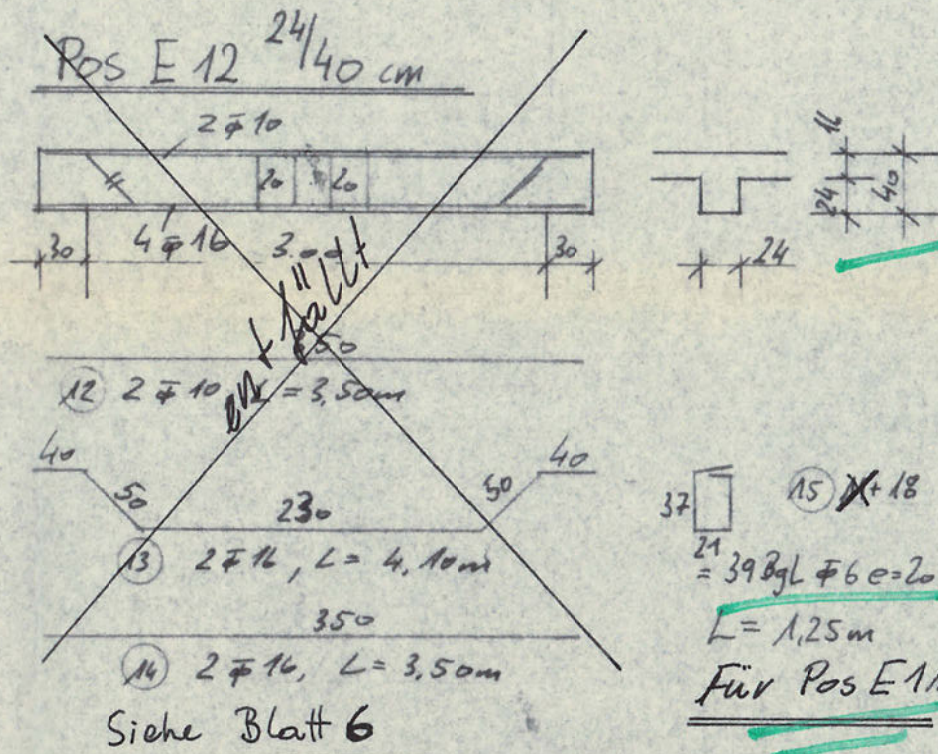
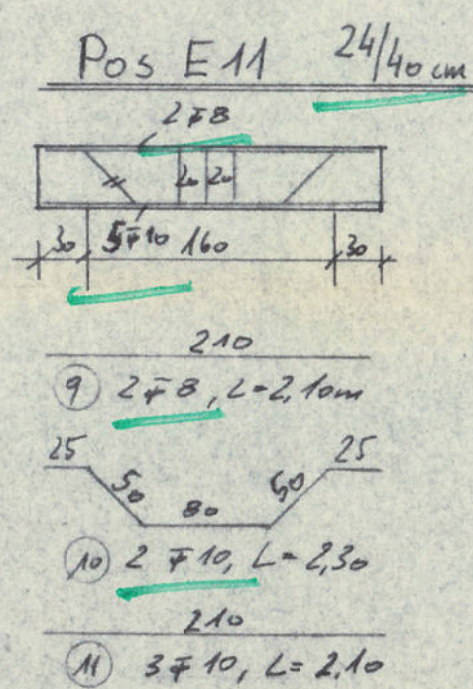

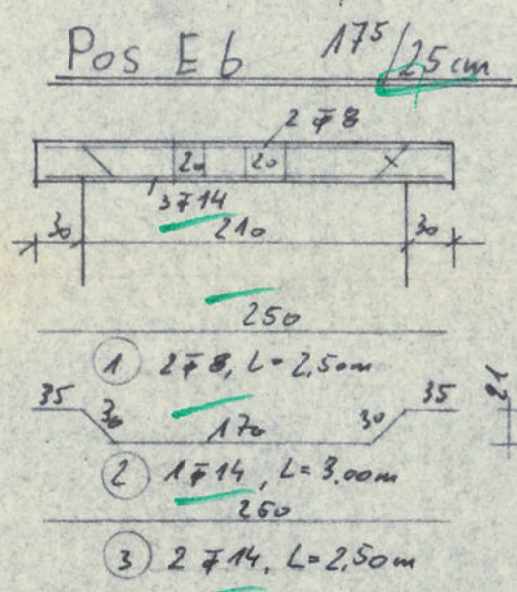
Bauwerk: Neubau eines Wohnhauses in  
Meerbusch-Lank, Tuisbuck

Erdgeschossdecke

M 1: 50 Bl. 4

Plan 16





In statischer Hinsicht geprüft.  
Hierzu Prüfungsbericht 24.11.1951  
41 Duisburg-Huckingen, den 21.7.51  
Wilfinger Straße 27 - Ruf 7810 91

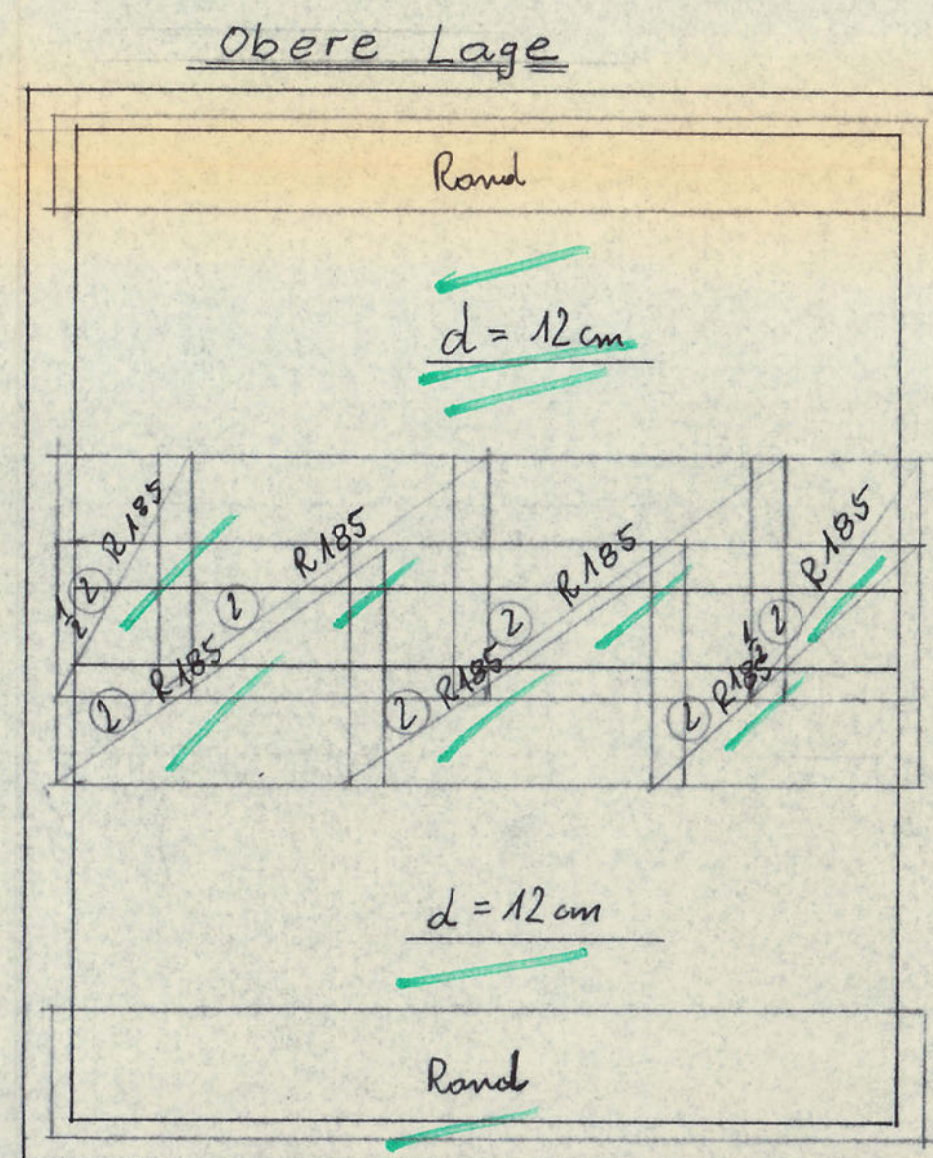
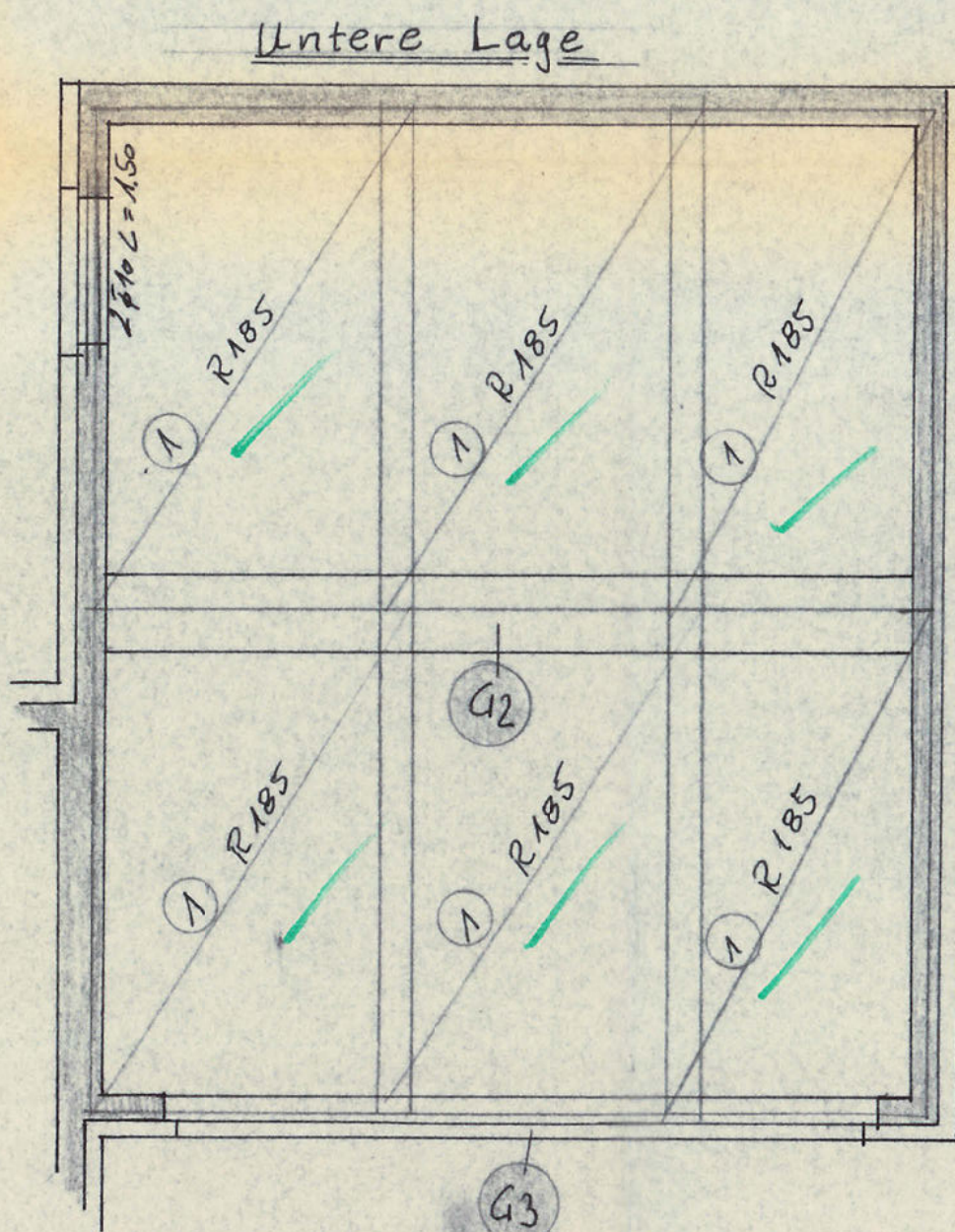
Silber

(Dipl.-Ing. K. H. Einsfelder)  
Prüfingenieur für Baustatik  
gemäß Verordnung vom 17. 7. 1952  
(GV. NW. S. 470) für die Fachrichtungen  
Stahlbau und Massivbau

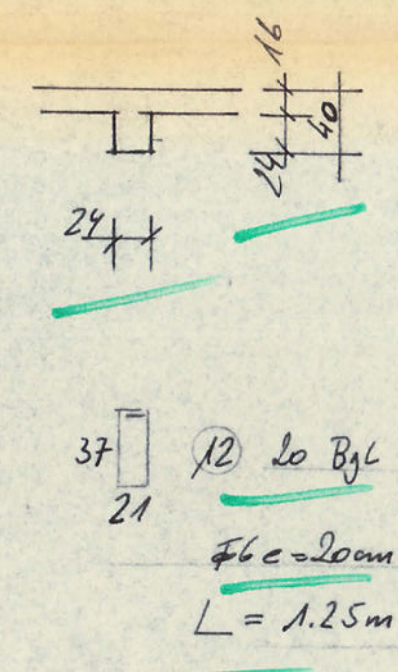
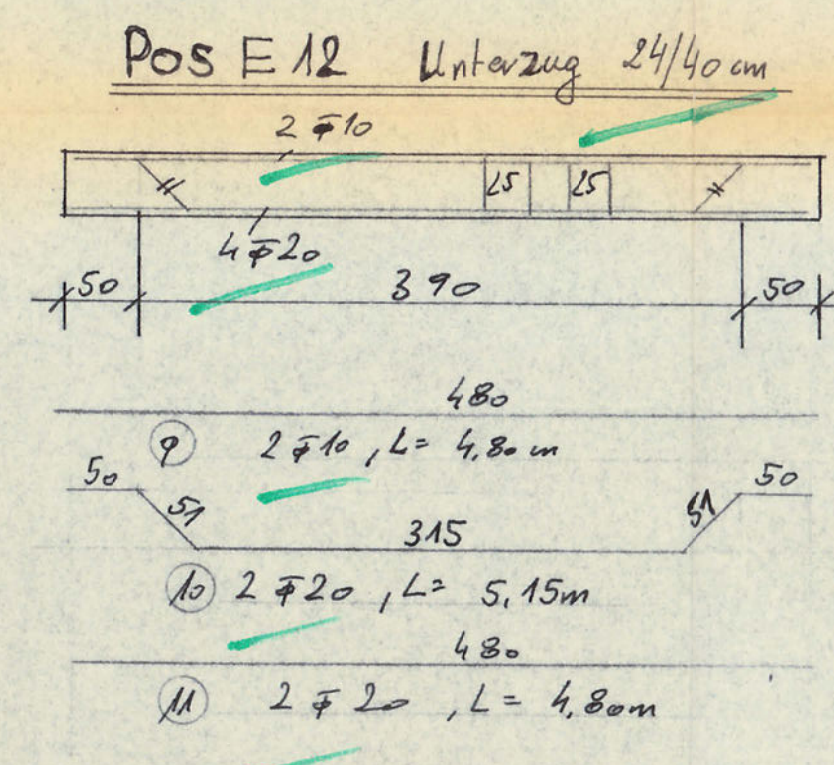
Beton B 225	Stahl III <sup>b</sup>
Bauvorhaben: Neben eines Wohnhauses in Meerbusch-Taubensacker Bauherr: Fr. J. Edinger	
Stürze	
M 1:50	Blatt: 5

Plan 17



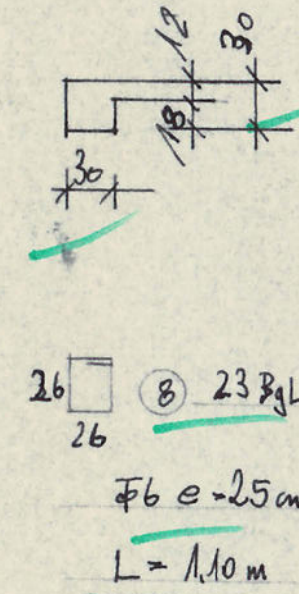
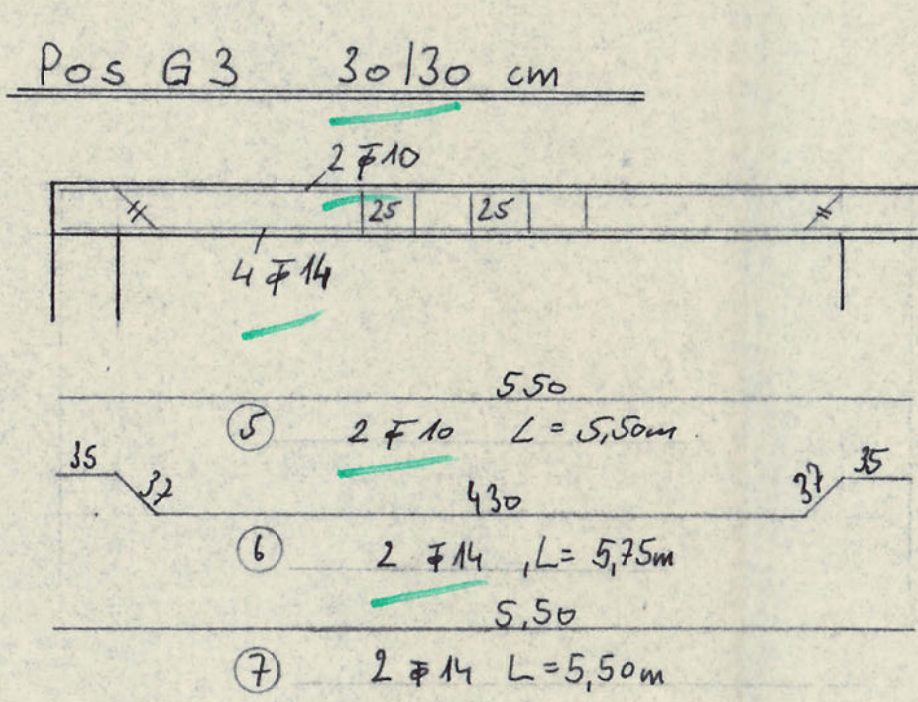
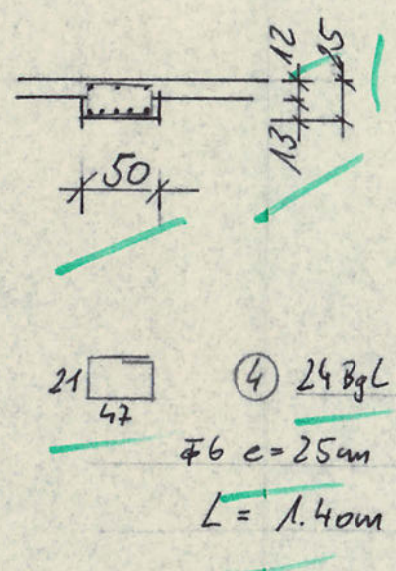
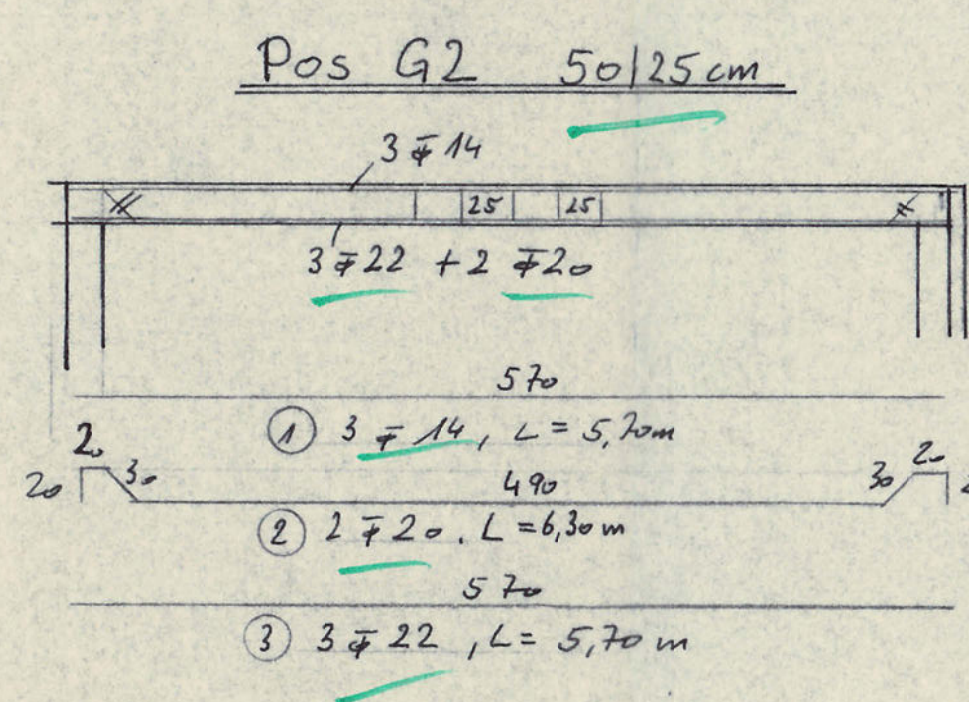


14.5  
3.5  
14.5  
3.5



53/77  
**1. Ausfertigung**  
- Untere Bauaufsichtsbehörde -

**Gesehen**  
Meerbusch, den 22. 7. 21  
Stadt Meerbusch  
Der Stadtdirektor  
Untere Bauaufsichtsbehörde  
- Prüfstelle für Statik -  
I.A. *Kuders*



Pos	Anz.	φ	L	#6	#10	#14	#20	#22
1	3	14	5.70			19.1		
2	2	20	6.30				12.6	
3	3	22	5.70					17.1
4	24	6	1.40	33.6				
5	2	10	5.50		11.0			
6	2	14	5.75			11.5		
7	2	14	5.50			11.0		
8	23	6	1.10	25.3				
9	2	10	4.80		9.6			
10	2	20	5.15				10.3	
11	2	20	4.80				9.6	
12	10	6	1.25	25.0				
Σ Stahl III b				83.9	20.6	39.6	32.5	17.1
210,8 kg				9.222	2.417	4.21	2.47	2.98
				18.6	12.8	48.0	80.4	51.0

In statischer Hinsicht geprüft.  
Hierzu Prüfungsbericht 21.11.15/14  
41 Duisburg-Huckingen, den 21.7.21  
Wildunger Straße 77 · Ruf 781091  
*Stm*  
(Dipl.-Ing. K. H. Einsfelder)  
Prüfingenieur für Baustatik  
gemäß Verordnung vom 19. 7. 1962  
(GV. NW. S. 470) für die Fachrichtungen  
Stahlbau und Massivbau

Beton C 22.5  
Stahl III b, IV b

Neubau eines Wohnhauses in Meerb. Landk  
Taubenacker: Bauherr: Fr. Inge Edinger

Garage + Sturz E 12

Blatt M  
6. 1:50

Plan 18



Gemeindebezirk: Lank-Latum			
Gemarkung: Latum		Flur: 5	
Flurstück	Fläche		L.B.Nr.
	ha	a qm	Eigentümer
225	4	89	873
Bachmann, Gerhard, leit. Angestellter, Ehefrau Christa, geb. Rosenfeld			

# LAGEPLAN

M 1:500

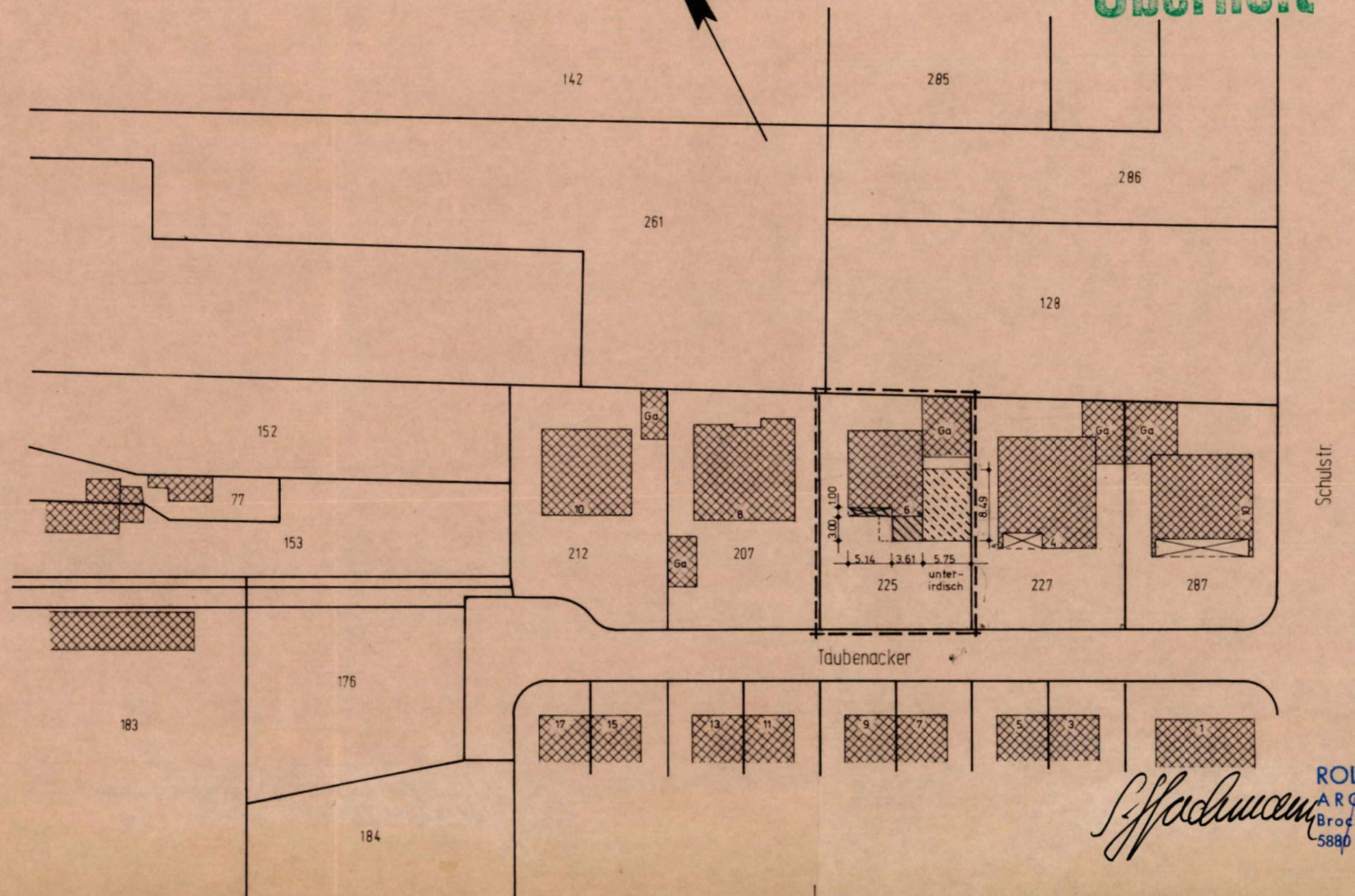
Bauvorhaben: Wohnhausanbau

Bauherr: Gerhard Bachmann, 4005 Meerbusch, Taubenacker 6

vorh. Bebauung	Whs	82,0	qm
Abbruch, Umbau	Garage	41,4	qm
Neubau		15,1	qm
Freifläche		350,5	qm
Gesamtfläche		489,0	qm

Stadtbauamt  
- 6. AUG. 1979  
Amt:

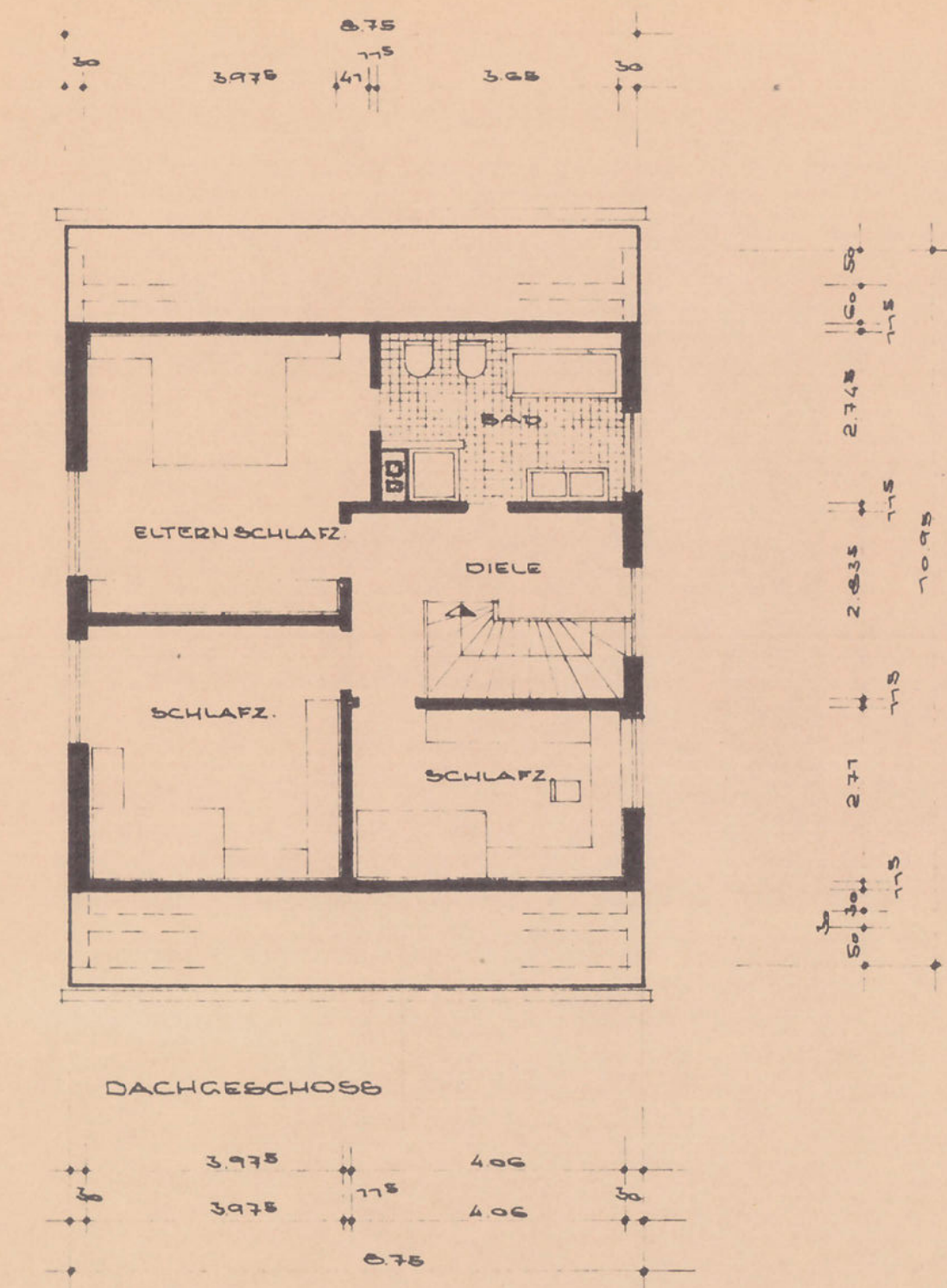

Überholt



Plan 19

ROLF MIEKELEY  
ARCHITEXT BDA  
Brockhäuser Weg 47  
5880 LUDENSCHIED



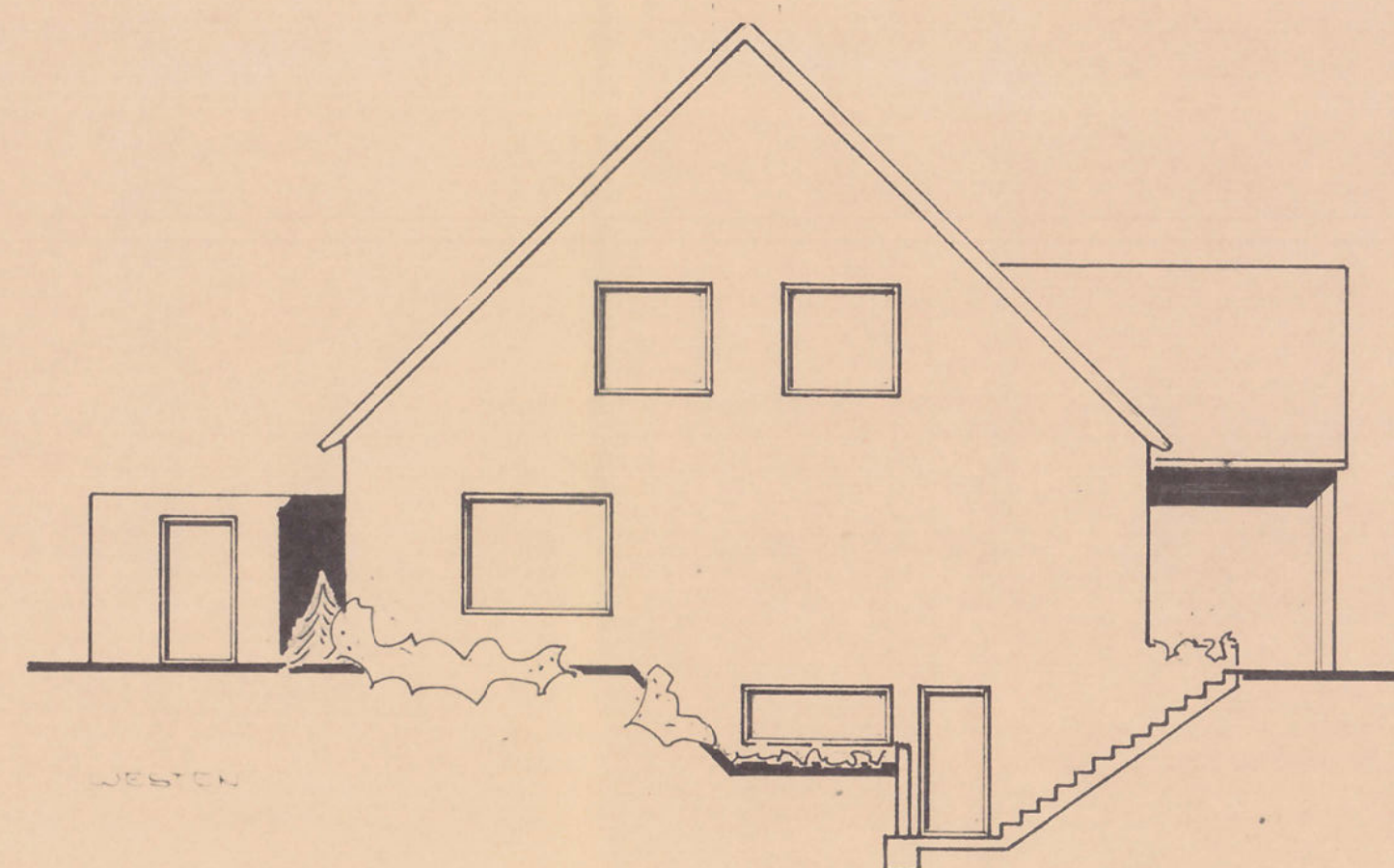
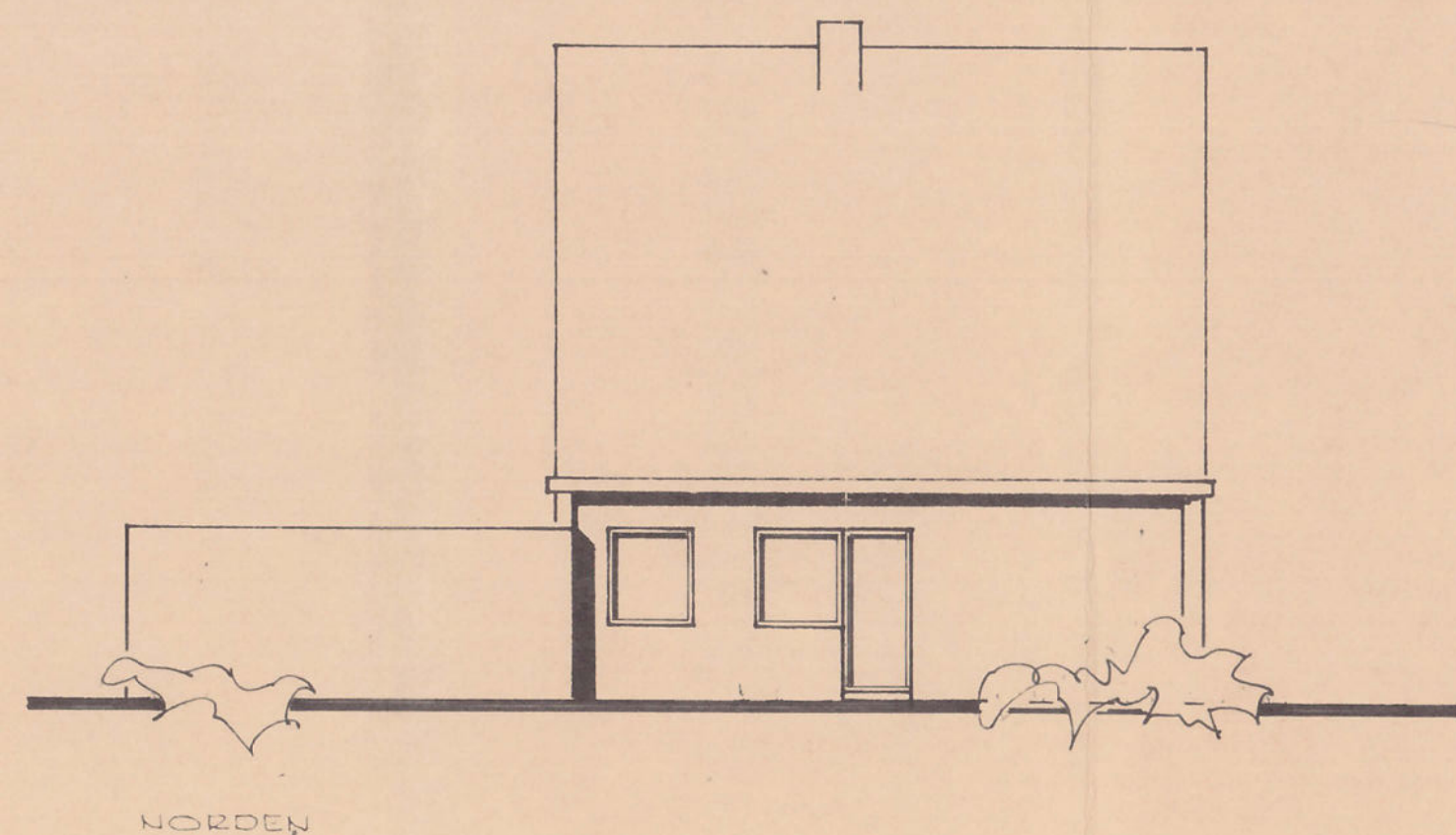
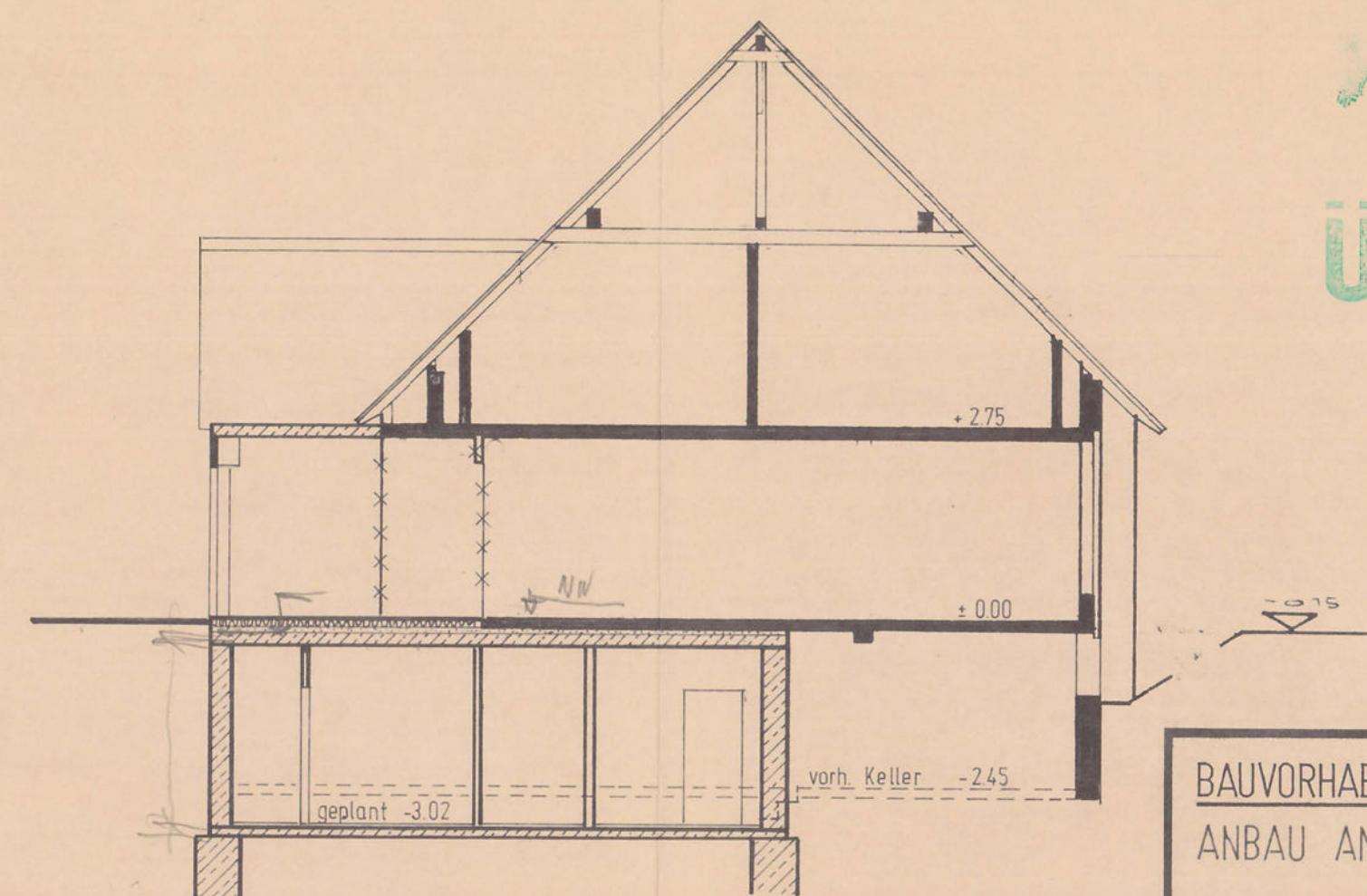
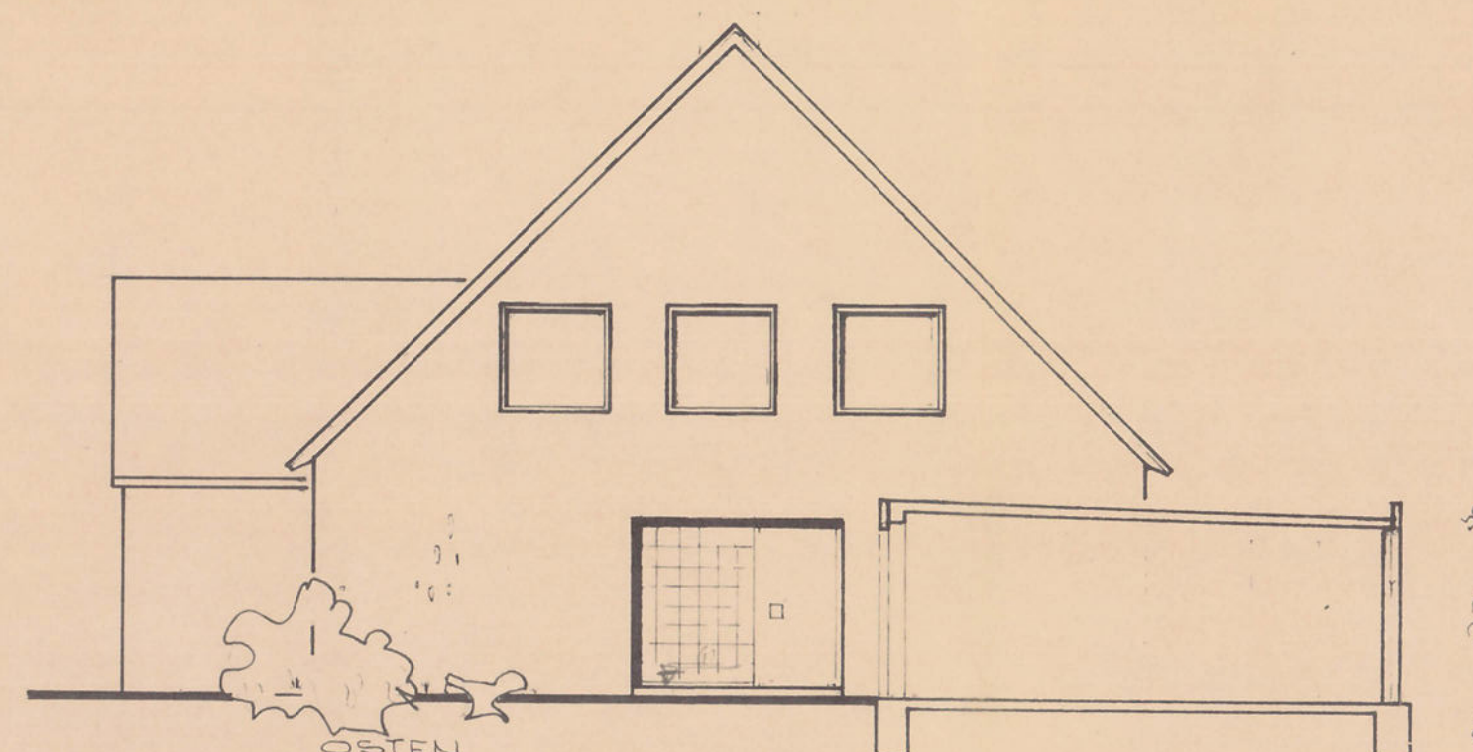
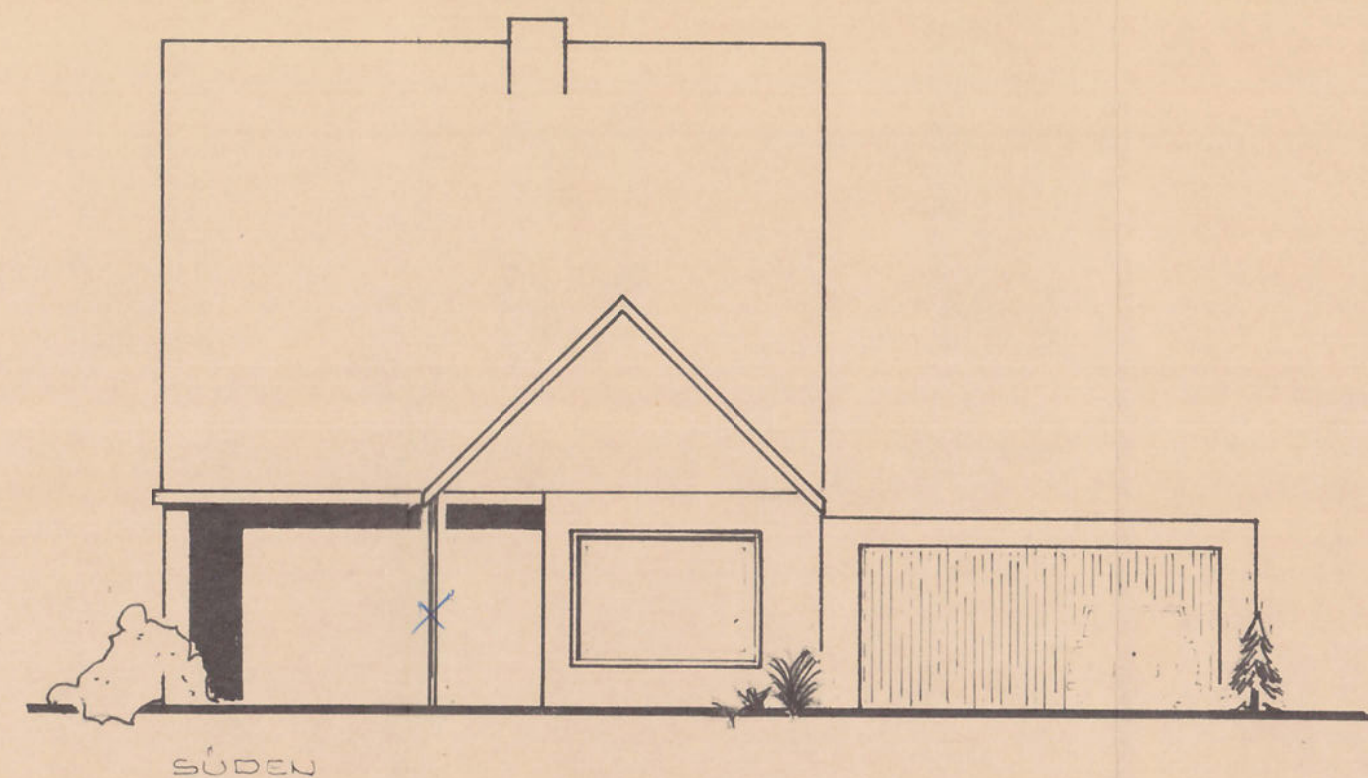


LÜDENSCHIED	<u>6</u>	<u>90</u>	C.K.
	<u>6</u>	<u>30</u>	
	79	—	



Stadt Meerbusch  
- R. AUG. 1979  
Amt

Überholt



BAUVORHABEN  
ANBAU AN EIN WOHNHAUS

BAUHERR *G. Bachmann*  
G. BACHMANN  
4005 MEERBUSCH, TAUBENACKER 6

BAUTEIL  
ANSICHTEN  
SCHNITT

MASSTAB

1:100

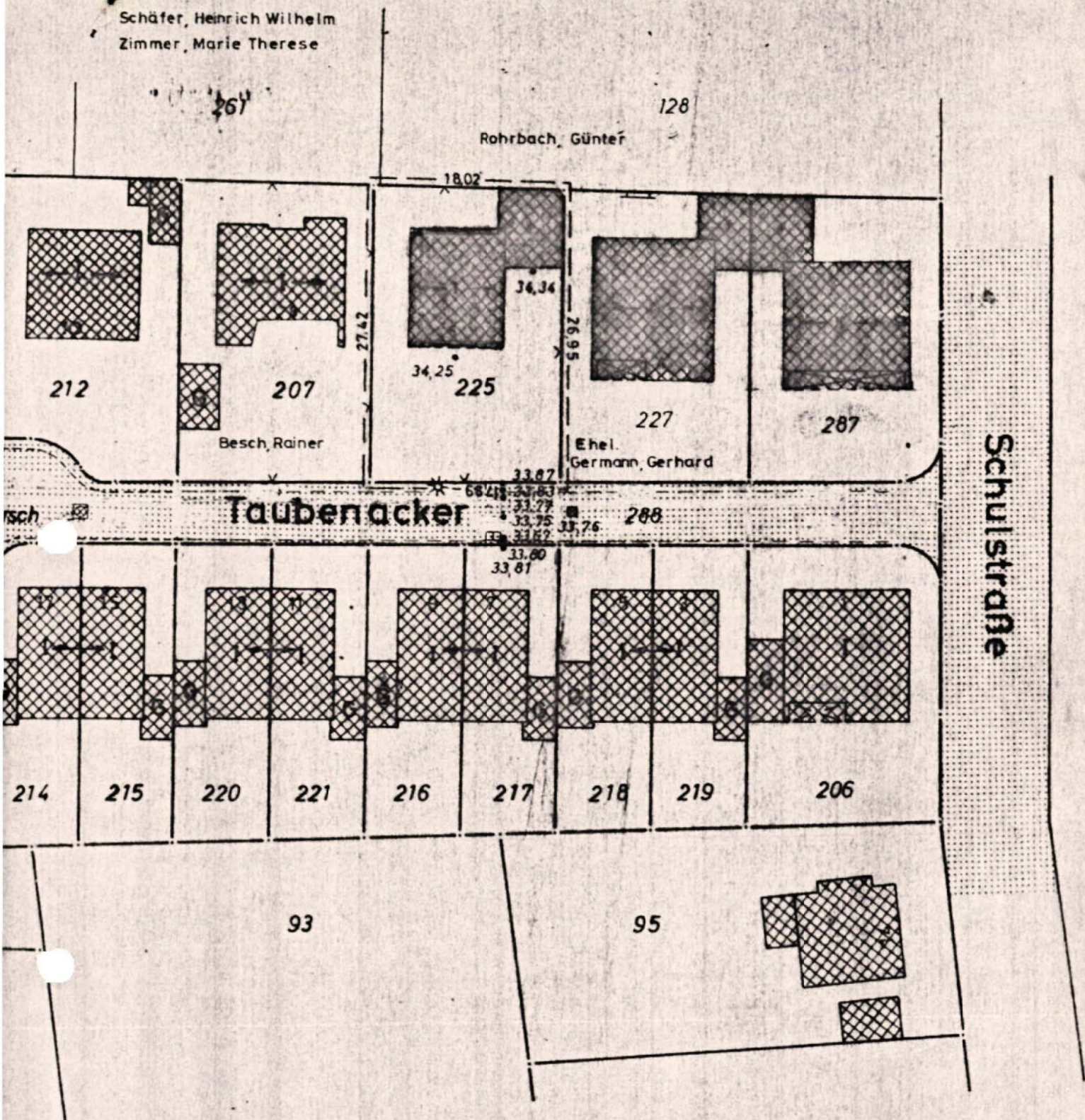
*Miekeley*  
ROLF MIEKELEY - ARCHITEKT BDA  
5880 LÜDENSCHIED BROCKHAUSER WEG 49  
FERNSPRECHER 02351-51102/50460

LÜDENSCHIED	7	75	
	6	30	
	79		C.K.

Plan 21



Schäfer, Heinrich Wilhelm  
Zimmer, Marie Therese



Nur für Planungszwecke, zum  
Baugesuch nicht ausreichend!

Plan 22



Gemeindebezirk: Lank-Latum		Flur: 5	
Gemarkung: Latum			
Flurstück	Fläche ha a qm	L.B.N.	Eigentümer
225	4 89	873	Bachmann, Gerhard, leit. Angestellter, Ehefrau Christa, geb. Rosenfeld

# LAGEPLAN

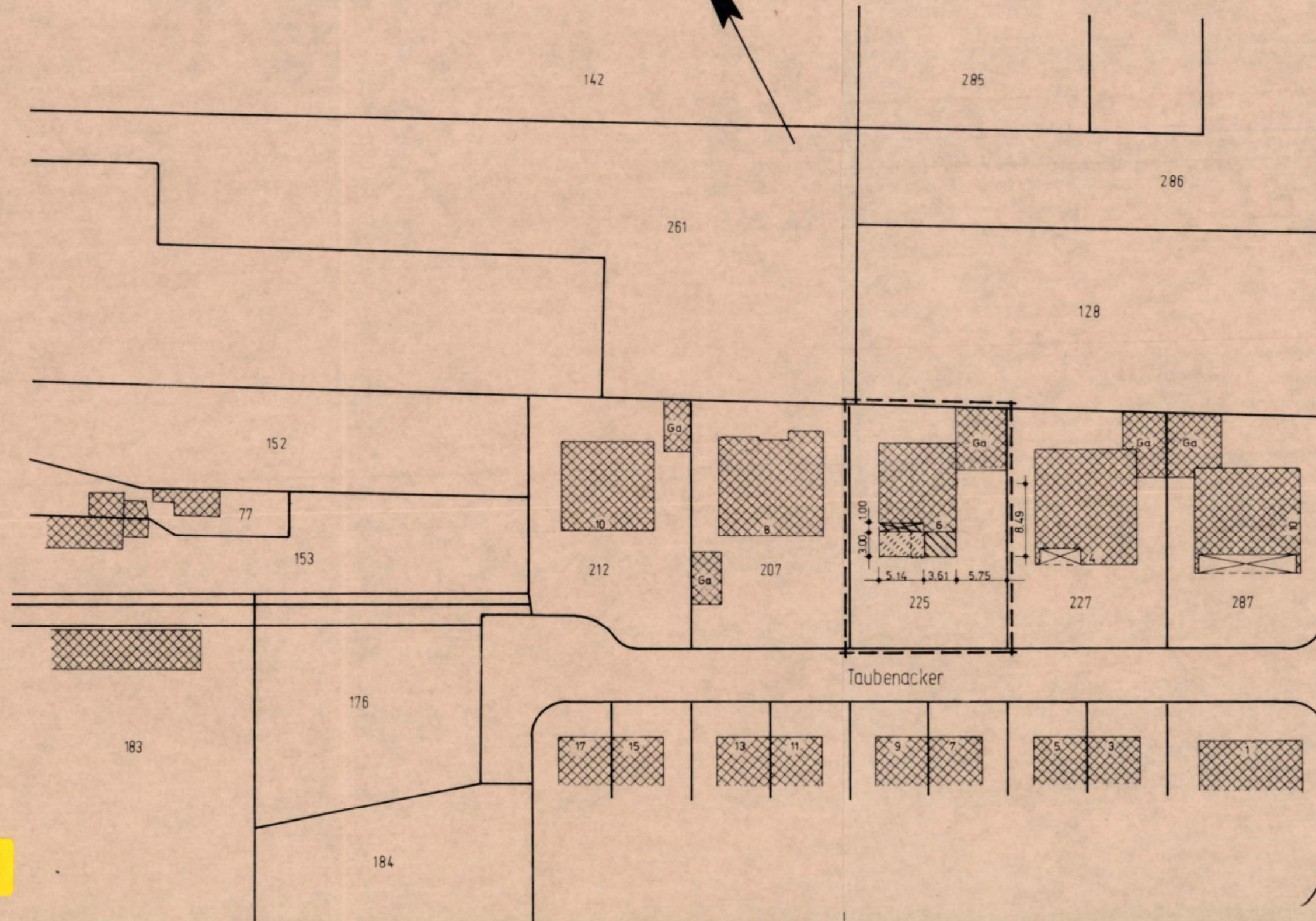
M 1:500

Bauvorhaben: Wohnhausanbau

Bauherr: Gerhard Bachmann, 4005 Meerbusch, Taubenacker 6

vorh. Bebauung	Wohnhaus	82,0	qm
Abbruch, Umbau	Garage	41,4	qm
Neubau		5,1	qm
Freifläche		350,5	qm
Gesamtfläche		489,0	qm

23. NOV 1979  
Amt:



Anlage zum Bauschein  
Nr. 63 / III 501/79  
Stadt Meerbusch  
Der Stadtdirektor  
Untere Bauaufsichtsbehörde  
L.A.  
Lohrey (Röhrlg)  
Stadtbauamt  
7. 2. 00

Schulstr.

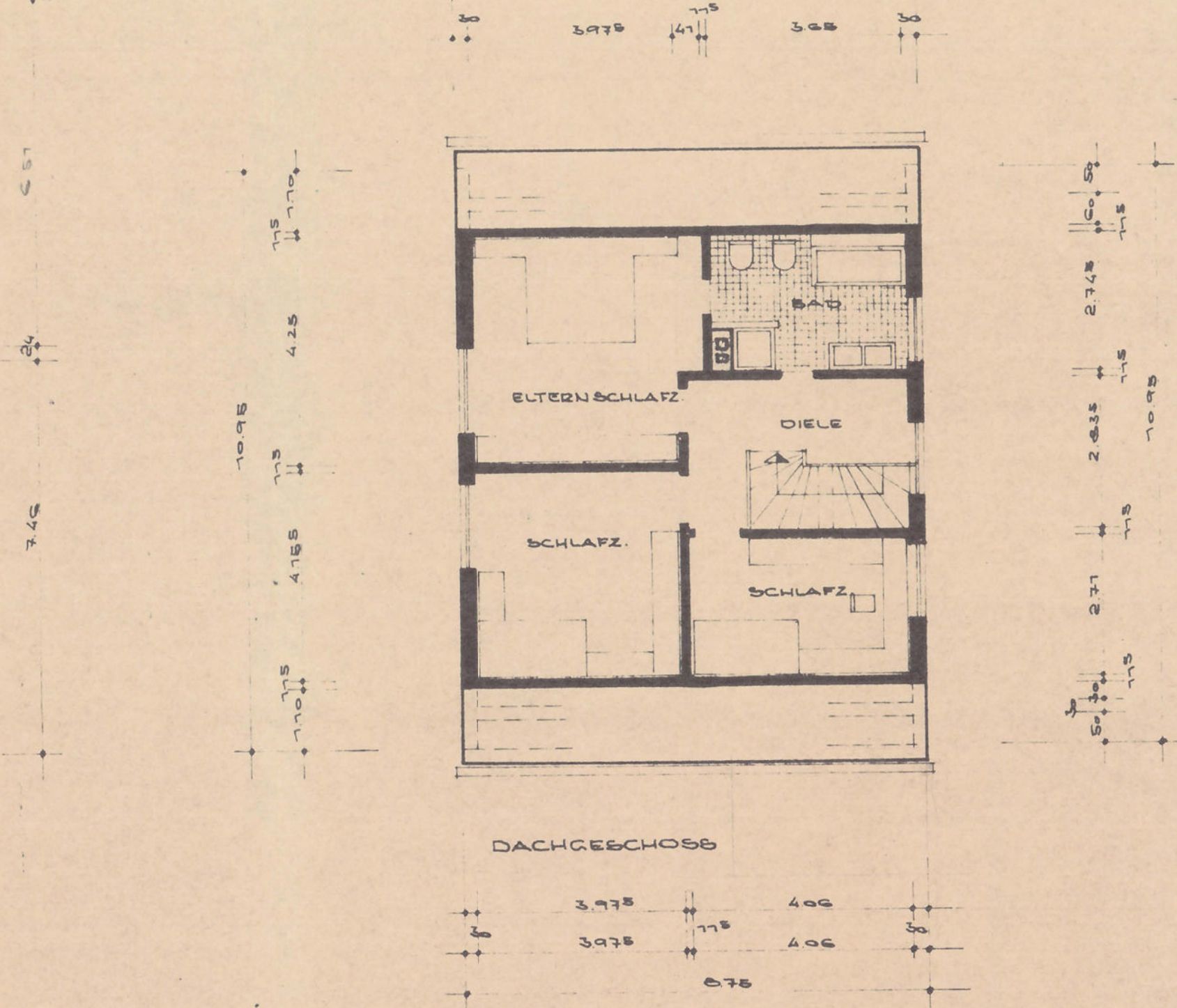
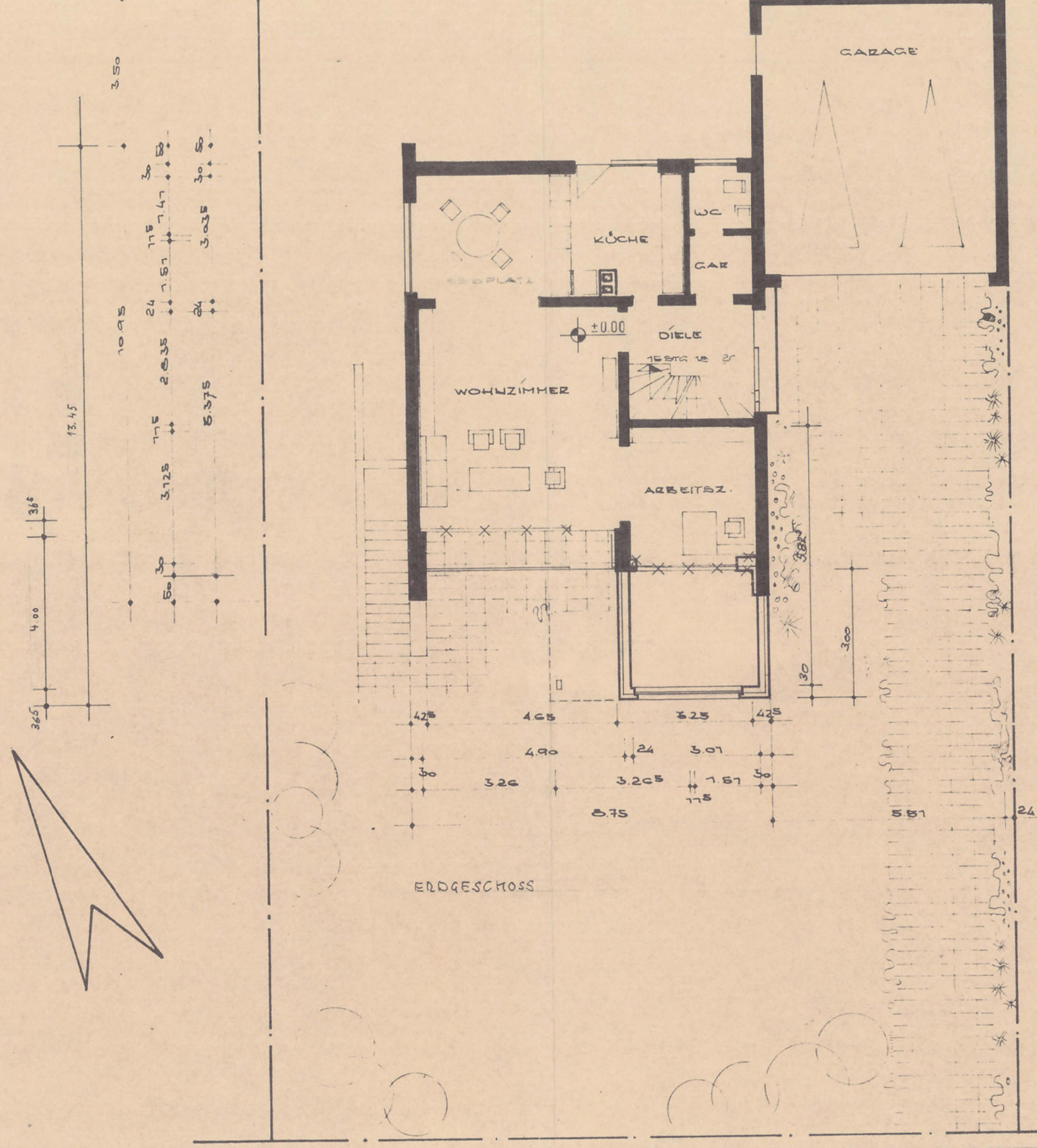
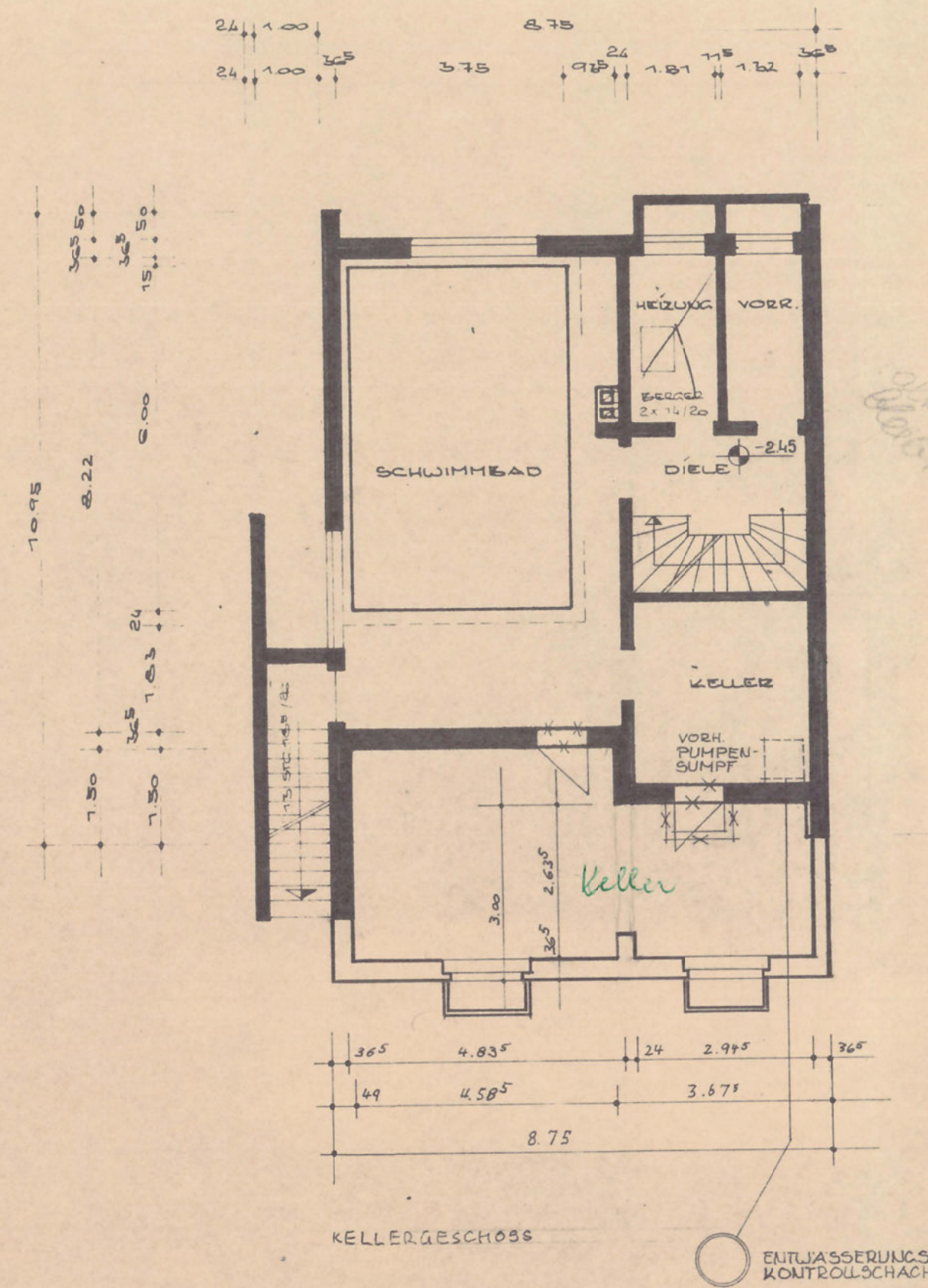
Taubenacker

RÖLF MIEKELEY  
ARCHITEKT BDA  
Brockhauser Weg 49  
5080 LUDENSCHIED

*Müller*  
*S. Bachmann*

Plan 23





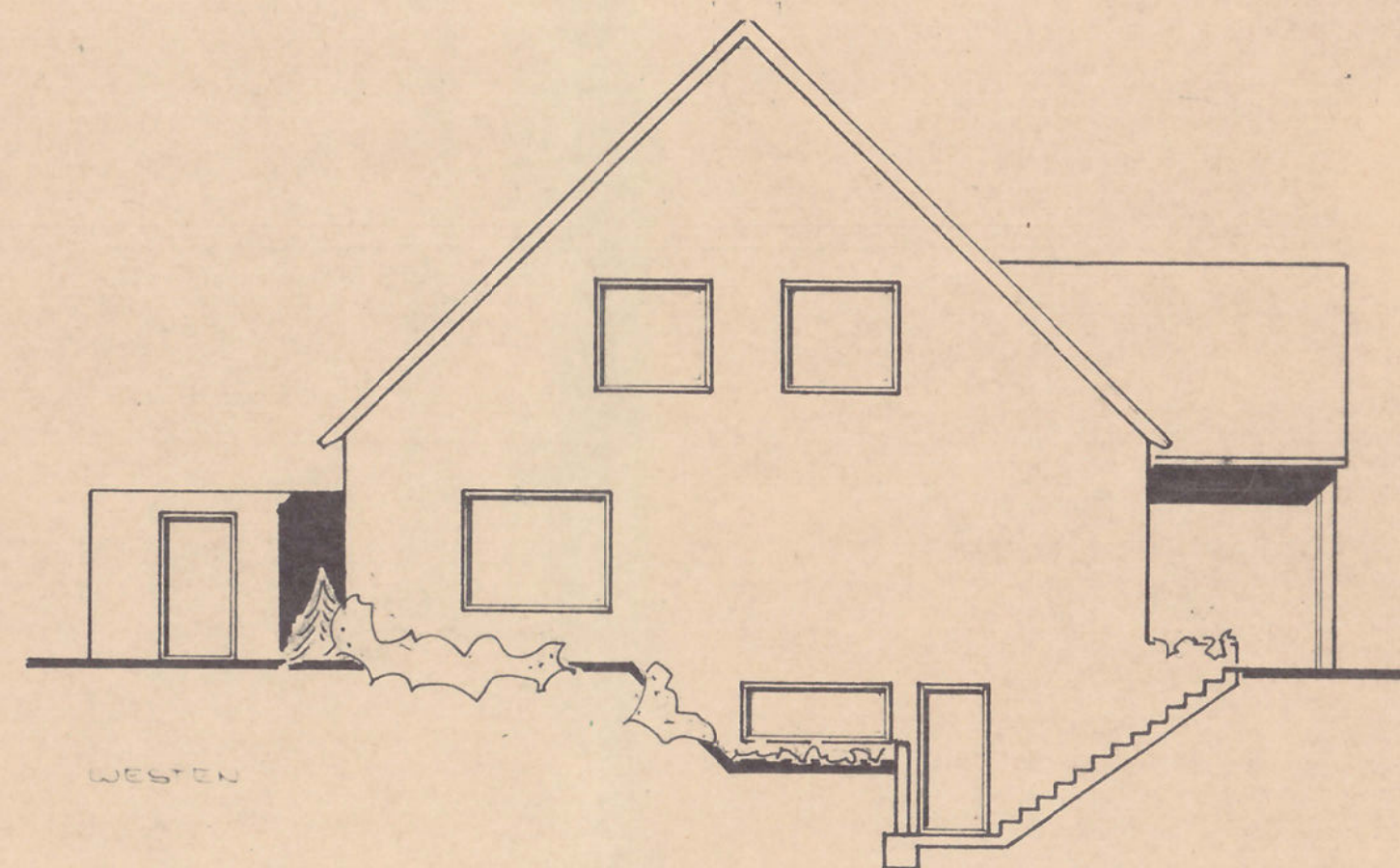
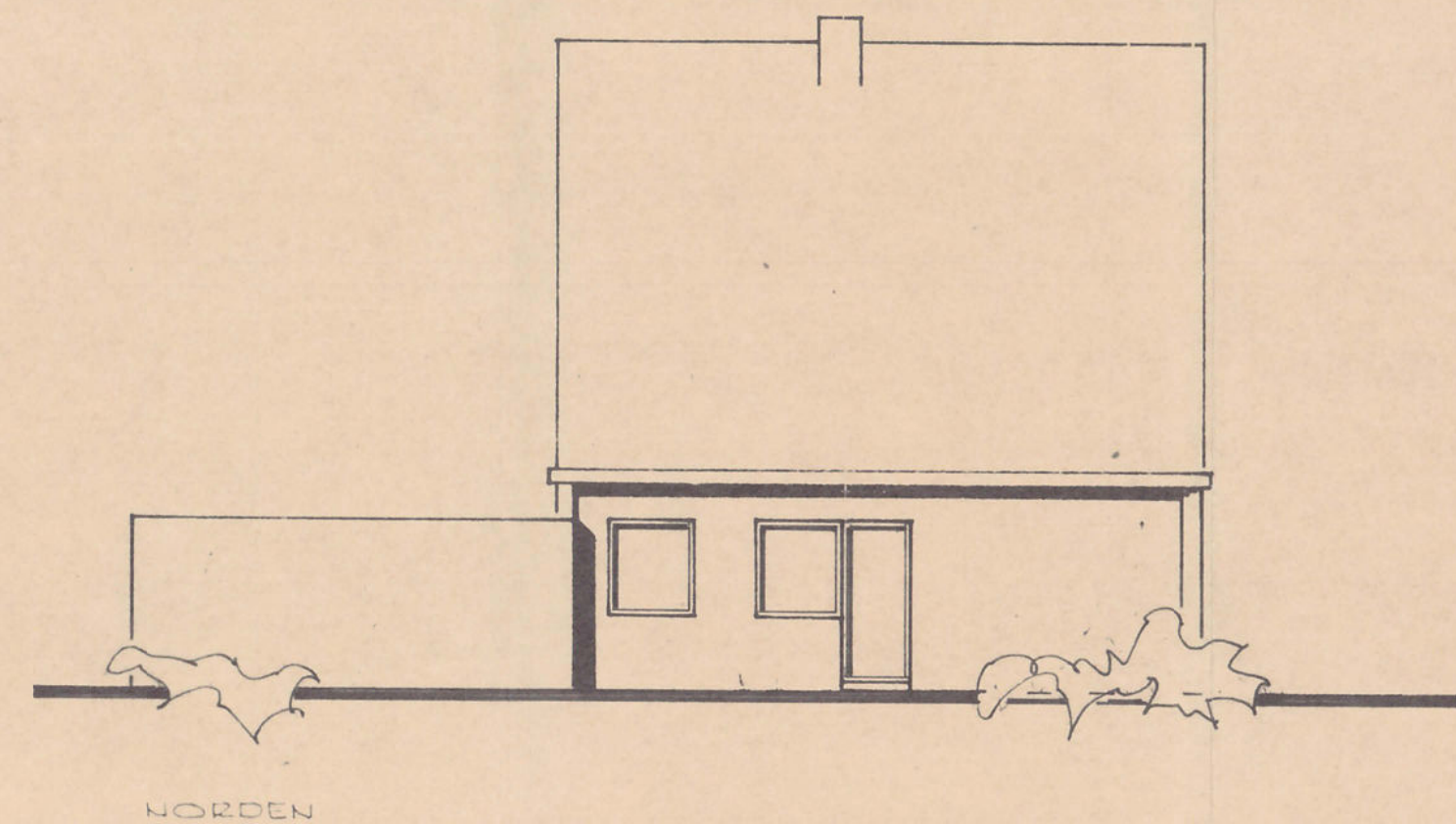
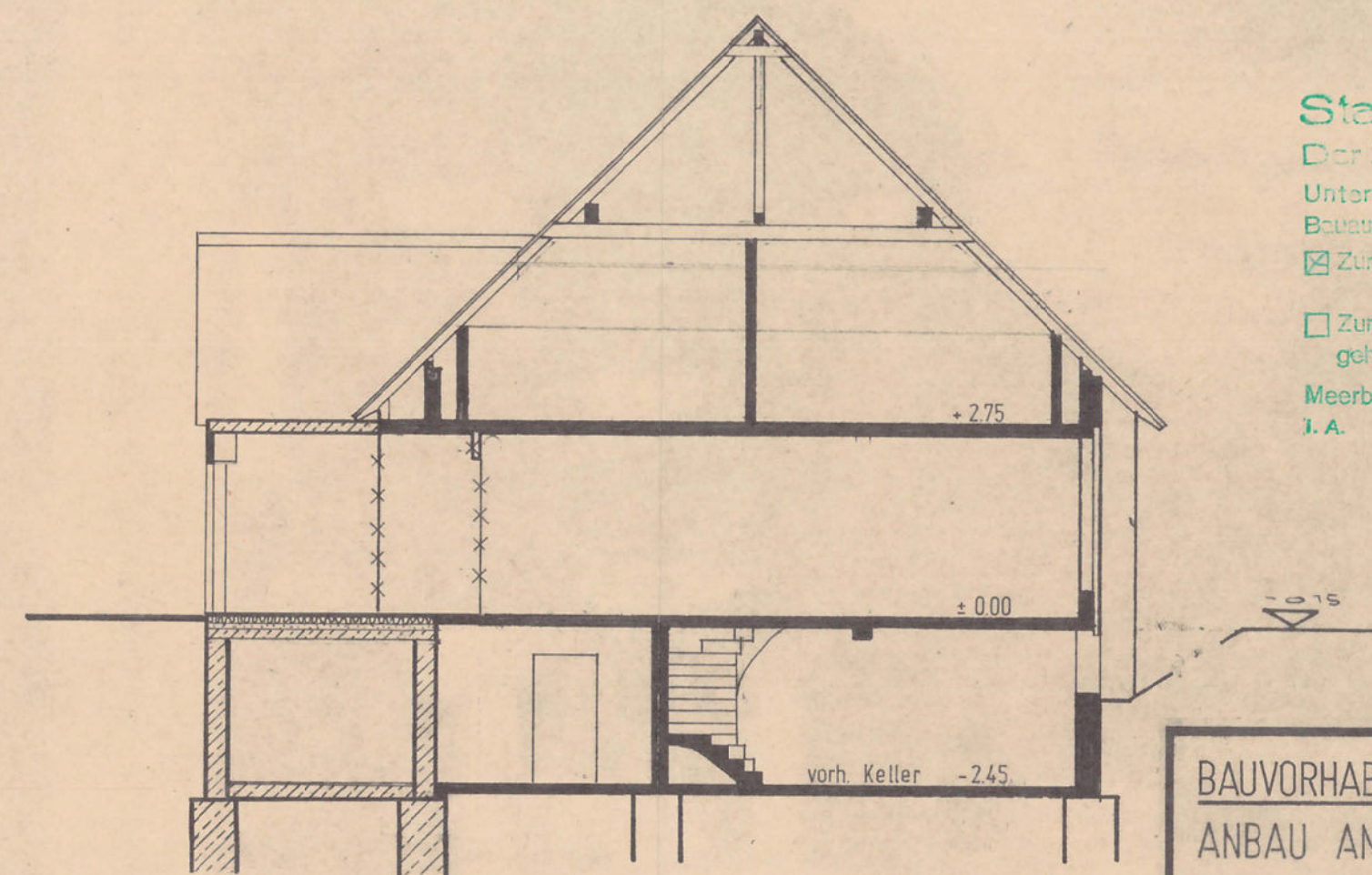
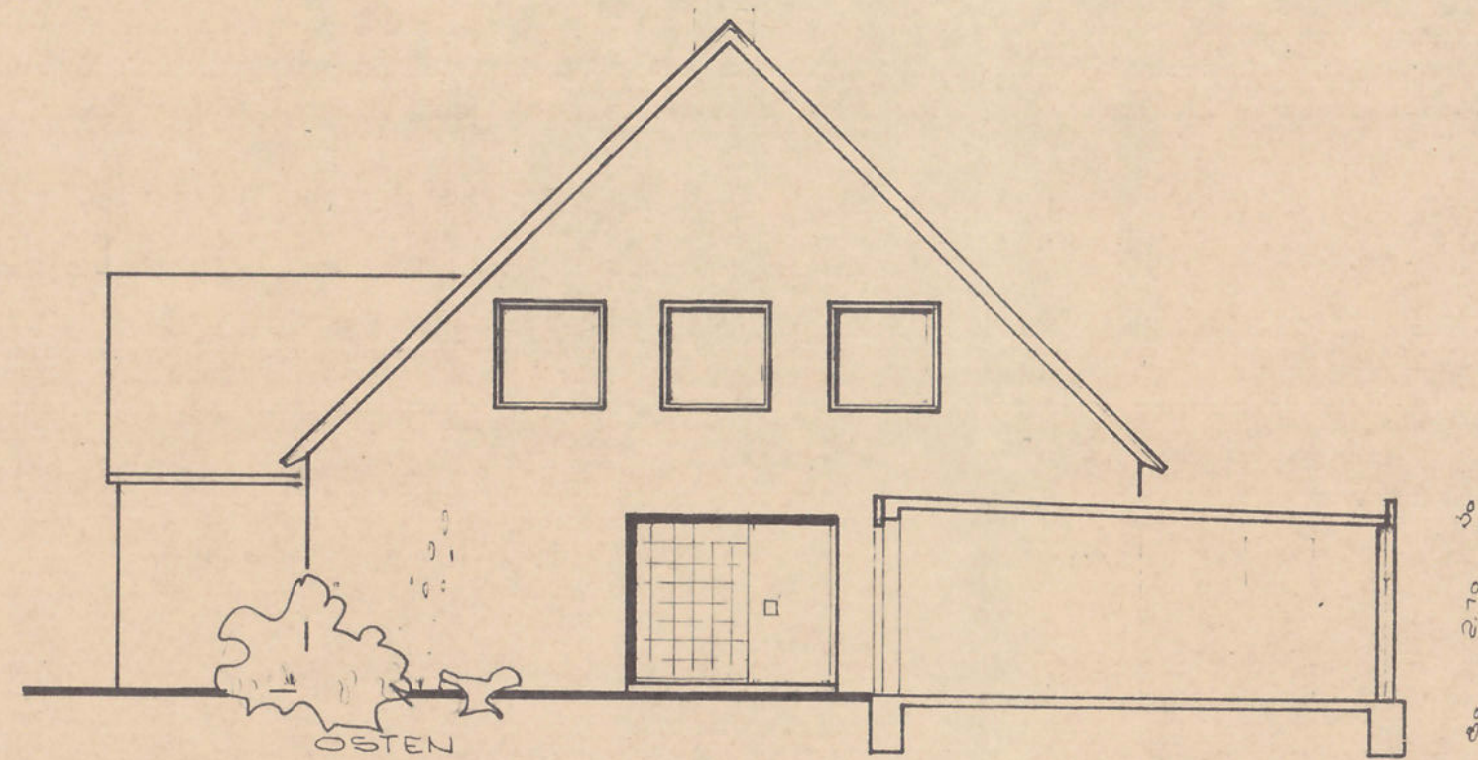
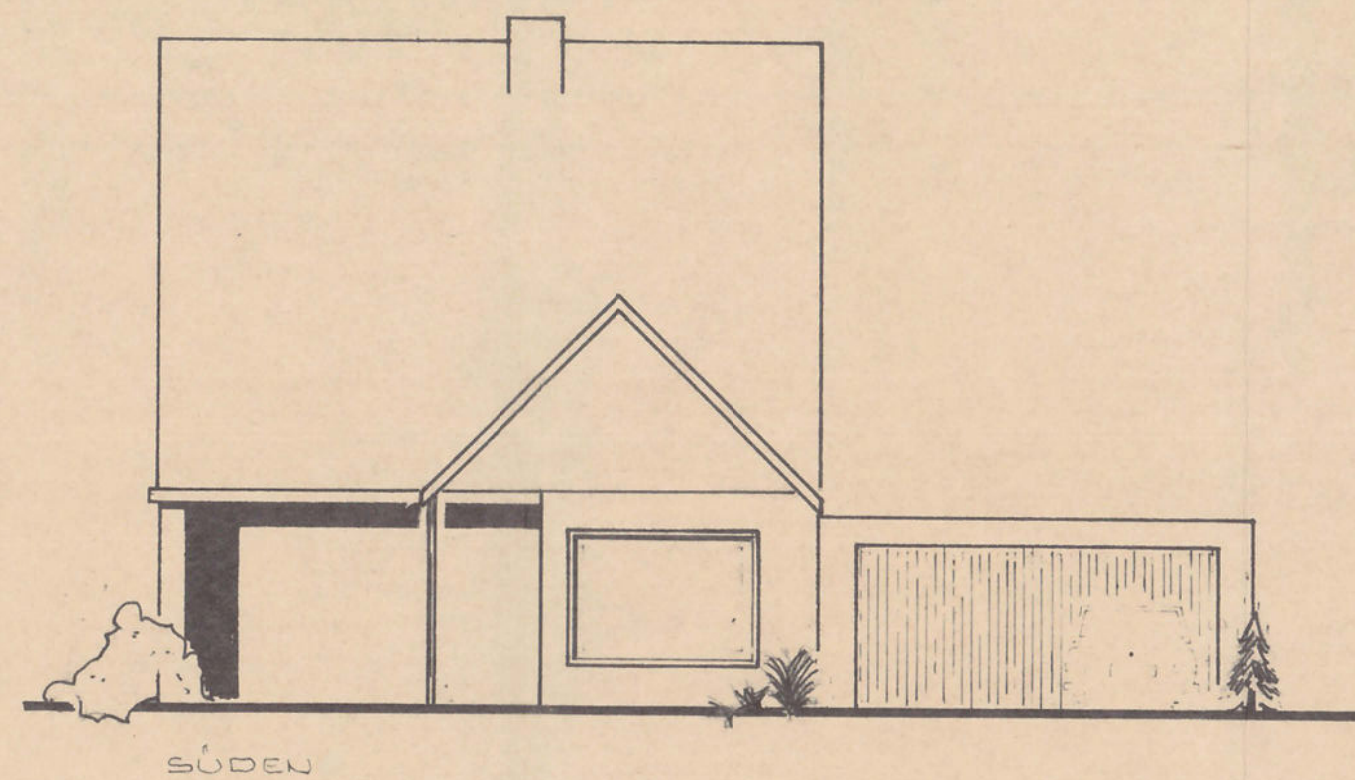
23. NOV 1979 Stadt Meerbusch  
 Der Stadtdirektor  
 Untere Bauaufsichtsbehörde  
 Bauaufsichtlich geprüft  
 Zur Baugenehmigung:  
 Zur Zustimmung: Nr. 631 III 501/79  
 Meerbüsch, 7. 2. 80  
 I. A. *Lehner*  
 Stadtbauamt

BAUVORHABEN ANBAU AN EIN WOHNHAUS	
BAUHERR <i>G. Bachmann</i> G. BACHMANN 4005 MEERBUSCH, TAUBENACKER 6	
BAUTEIL GRUNDRISS	MASSTAB 1:100
<i>Mücke</i> ROLF MIEKELEY - ARCHITEKT BDA 5880 LÜDENSCHIED BROCKHAUSER WEG 49 FERNSPRECHER 02351 - 51102 / 50460	
LÜDENSCHIED 6 79	90 30 C.K.

Anlage zur  
statischen Prüfung

Plan 24





Stadt Meerbusch  
Der Stadtdirektor  
Untere Bauaufsichtsbehörde  
Bausachkundlich geprüft  
☒ Zur Baugenehmigung:  
☐ Zur Zustimmung  
gehörig.  
Meerbusch, 7. 2. 60  
i. A.

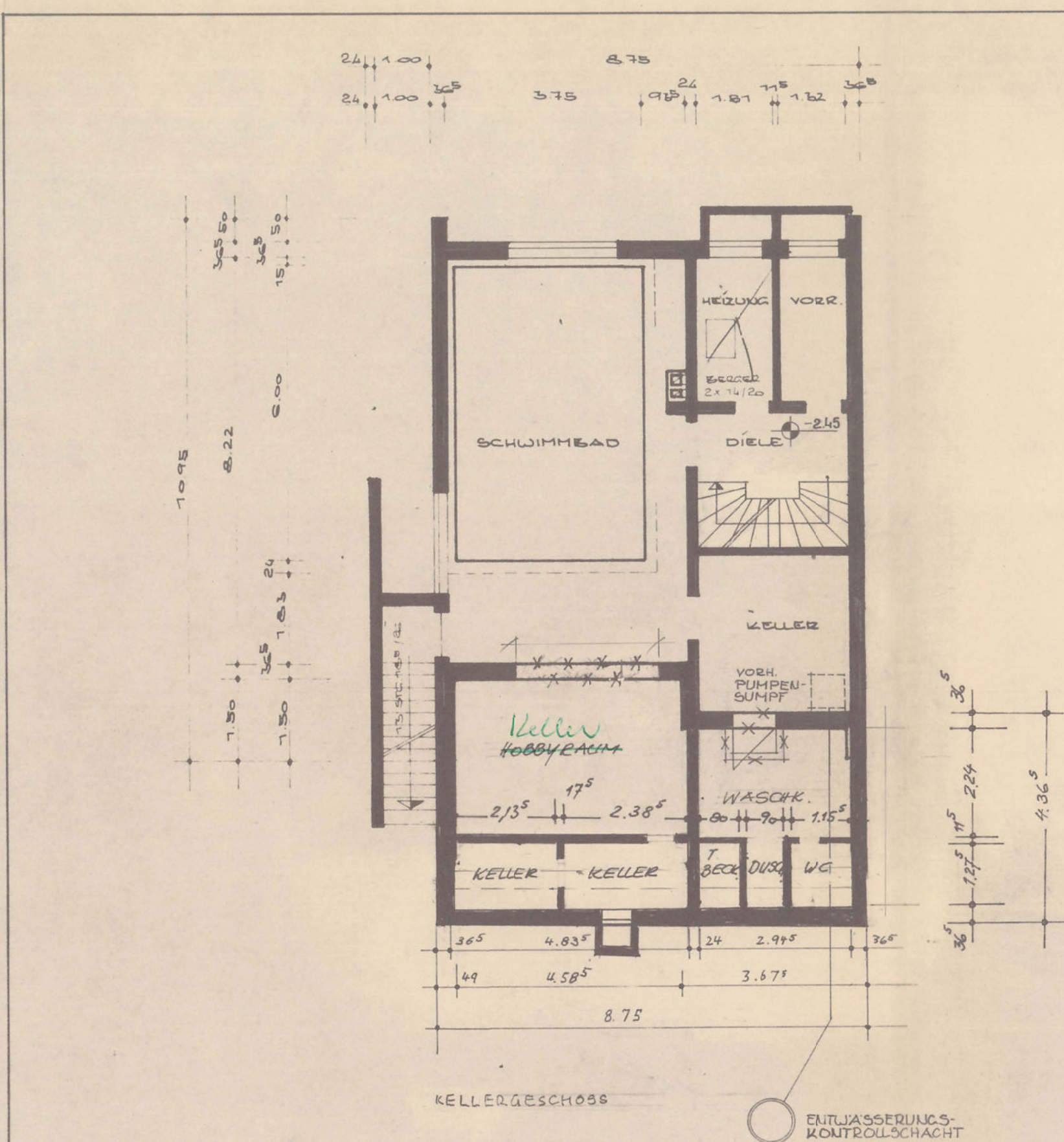
*W. K.*  
(Rohrig)  
Stadtbauamtmann

<u>BAUVORHABEN</u> ANBAU AN EIN WOHNHAUS		
BAUHERR <u>  </u>		

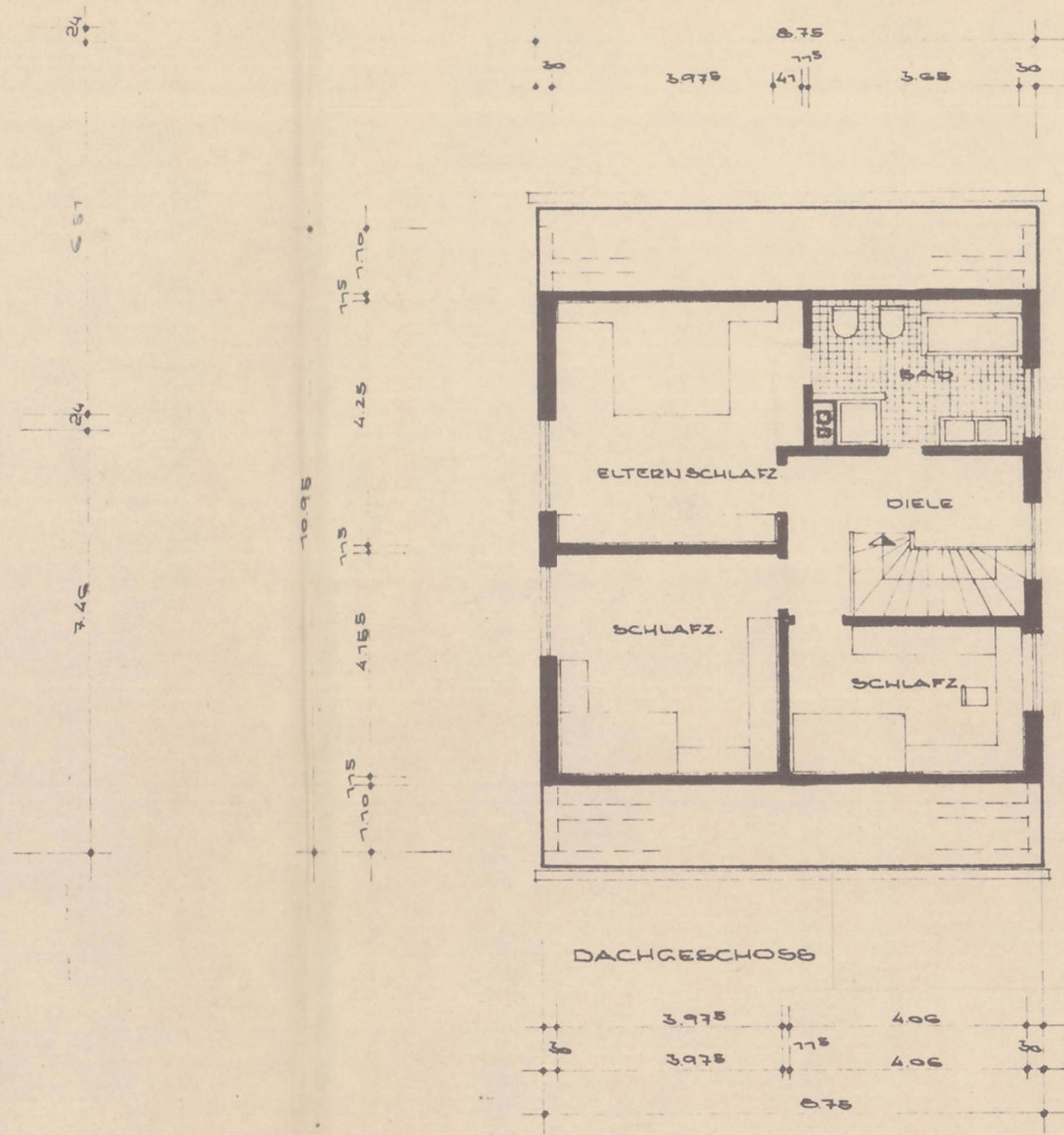
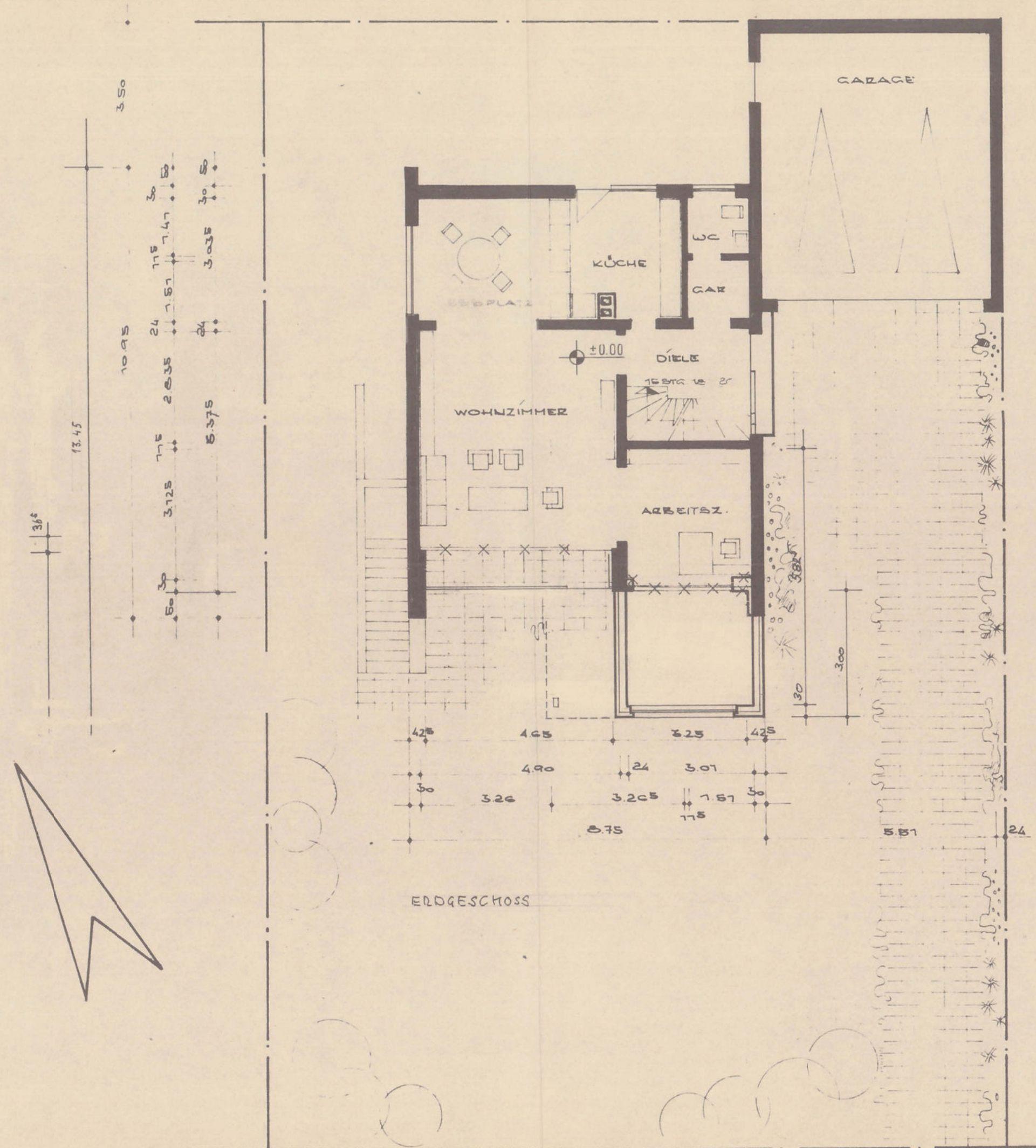
Anlage zur  
statischen Prüfung

Plan 2.5





Plan 26



1. Nachtrag zum Bauschein vom 8.2.1980

Stadt Moersbusch  
Der Stadtdirektor  
Untere Bauaufsichtsbehörde  
Bauschein Nr. 63/175 501/79  
30.9.80  
Moersbusch, I.A.  
(Rohrig)  
Stadtbauamt

BAUVORHABEN  
ANBAU AN EIN WOHNHAUS  
BAUHERR  
G. BACHMANN  
4005 MEERBUSCH, TAUBENACKER 6  
BAUTEIL  
GRUNDRISS  
MASSTAB  
1:100

ROLF MIEKELEY - ARCHITEKT BDA  
5880 LÜDENSCHIED BROCKHAUSER WEG 49  
FERNSPRECHER 02351 - 51102 / 50460

LÜDENSCHIED	6	90	
	6	30	
	79		C.K.



Gemeindebezirk: Lank - Latum  
Latum

5

Taubenacker (6)

# LAGEPLAN

Bauherr: Frau Inge Edinger

Eigentümer: G. Bachmann

M. 1:500

158 2 02 873  
159 2 87  
4 89

0196 Edinger, Horst, kaufm.  
Angestellter, und Ehefrau  
Inge, geb. Bongartz,  
Kapellen Vennikel

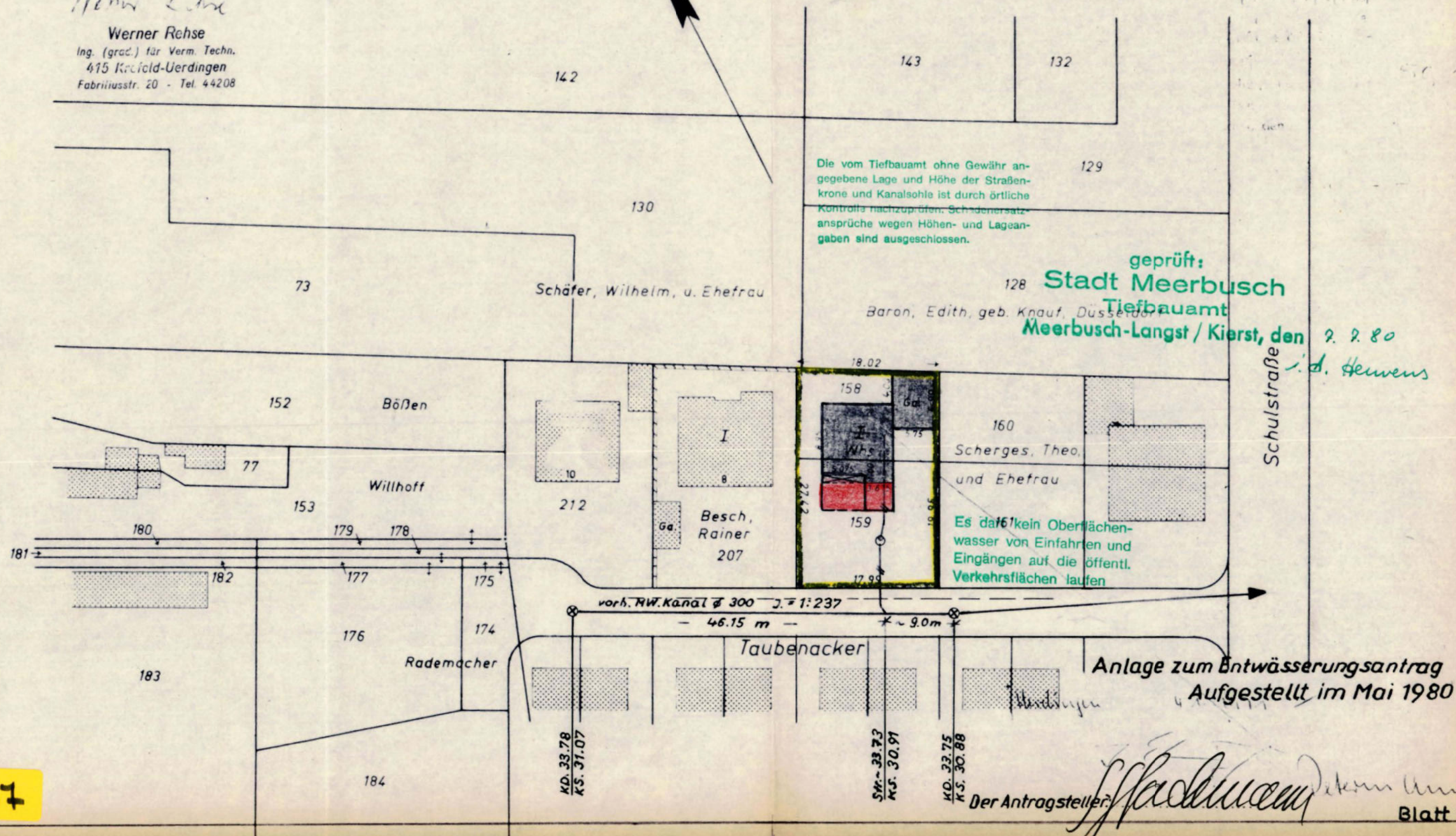
Whs 82  
Ga 40  
367  
489

Angestellter, auf Grund der durch den und die vorgenannten Aufnahme

Krefeld, den 19. Januar 1971

*Werner Rehse*

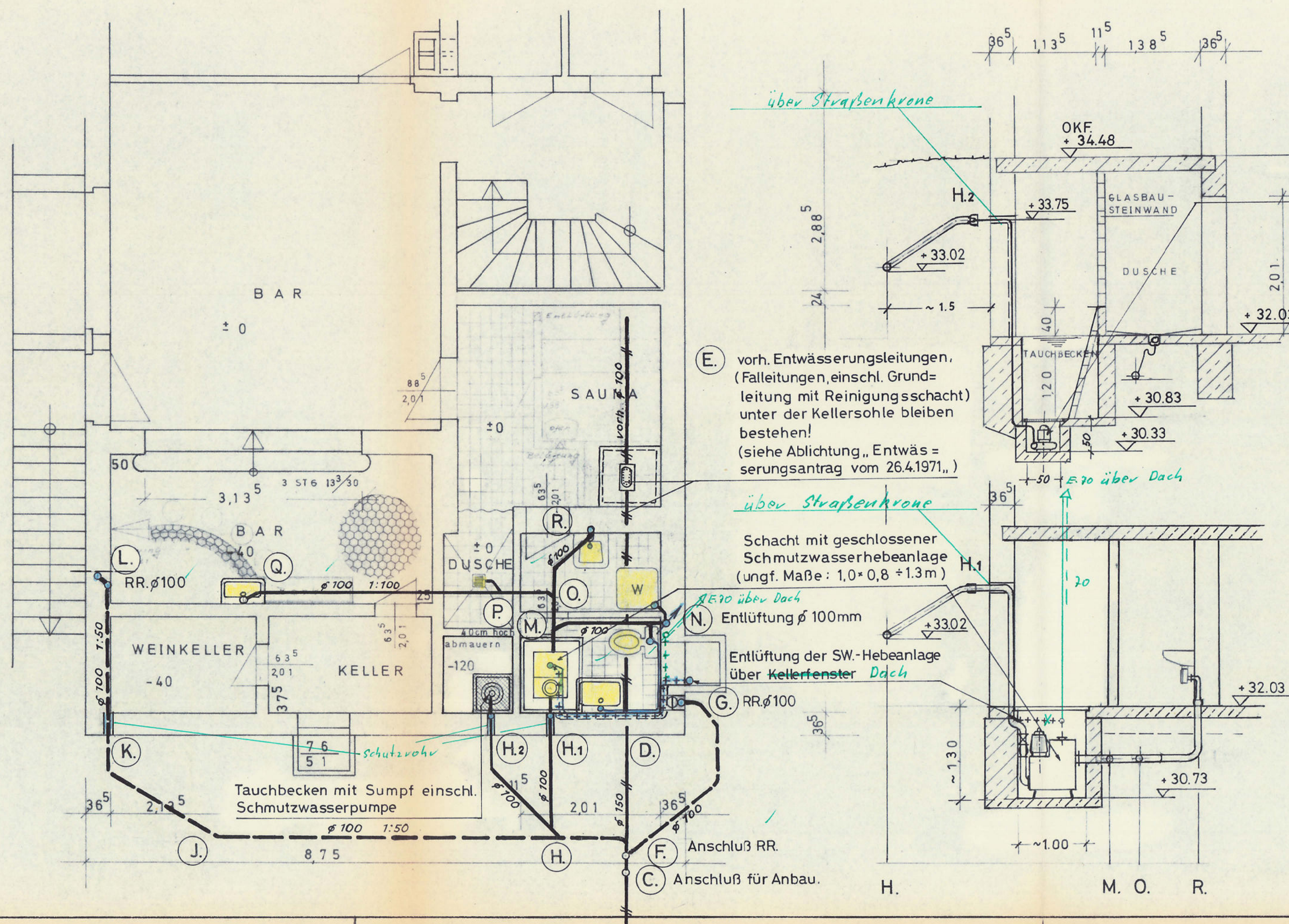
Werner Rehse  
Ing. (grad.) für Verm. Techn.  
415 Krefeld-Uerdingen  
Fabritiusstr. 20 - Tel. 44208



Plan 27

Der Antragsteller: J. Bachmann  
Blatt 1





SW.Pumpe mit Handeinschaltung für Entleerung und Reinigung des Tauchbeckens

geprüft:  
Stadt Meerbusch  
Tiefbauamt  
Meerbusch-Langst / Kierst, den 7.7.80  
i.H. Heuvers

ANLAGE ZUM ANTRAG  
GRUNDSTÜCKSENTWÄSSERUNG  
FÜR DAS  
BAUVORHABEN:

ANBAU AN EIN WOHNHAUS

DER BAUHERR:  
G. BACHMANN  
TAUBENACKER 6  
4005 MEERBUSCH 3

DER ARCHITEKT:

GRUNDRISS  
SCHNITTDARSTELLUNG  
M. - 1 : 50

AUFGESTELLT: MAI 1980

DER ANTRAGSTELLER:  
*[Signature]*

BLATT: 2

Plan 28







Gemeindebezirk: Lank - Latum  
Gemarkung: Latum

Blatt: 5

Flurstück	Fläche a in	L.B.Nr.	Grundfläche in qm	Eigentümer
158	2 02	873	0196	Edinger, Horst, kaufm.
159	2 87			Angestellter, und Ehefrau
	4 89			Inge, geb. Bongartz, Kapellen Vennikel

# LAGEPLAN

M. 1:500

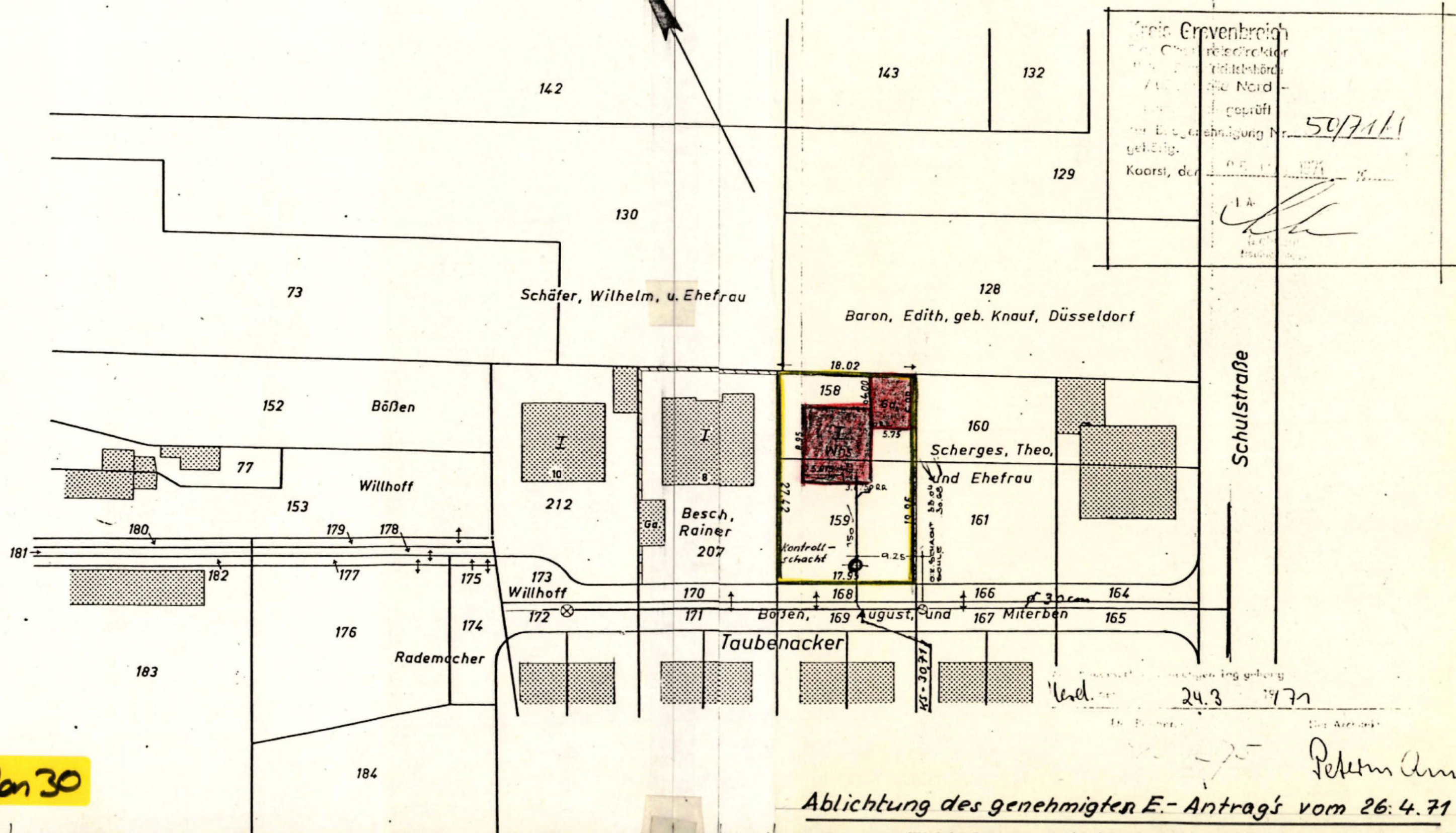
Bauvorhaben: Taubenacker (6)

Bauherr: Frau Inge Edinger

Vord. Bebauung:	—	qm	Das in Frage kom-
Abbruch Umbau:	—	qm	stück ist gelb markiert
Umbau:	Whs 82	qm	
	Ga 40	qm	
Freibaufläche:	—	qm	
Gesamtfläche:	367	qm	
	489	qm	

Angefertigt auf Grund amtlicher Unterlagen und eigener örtlicher Aufnahme.


Krefeld, den 19. Januar 1971



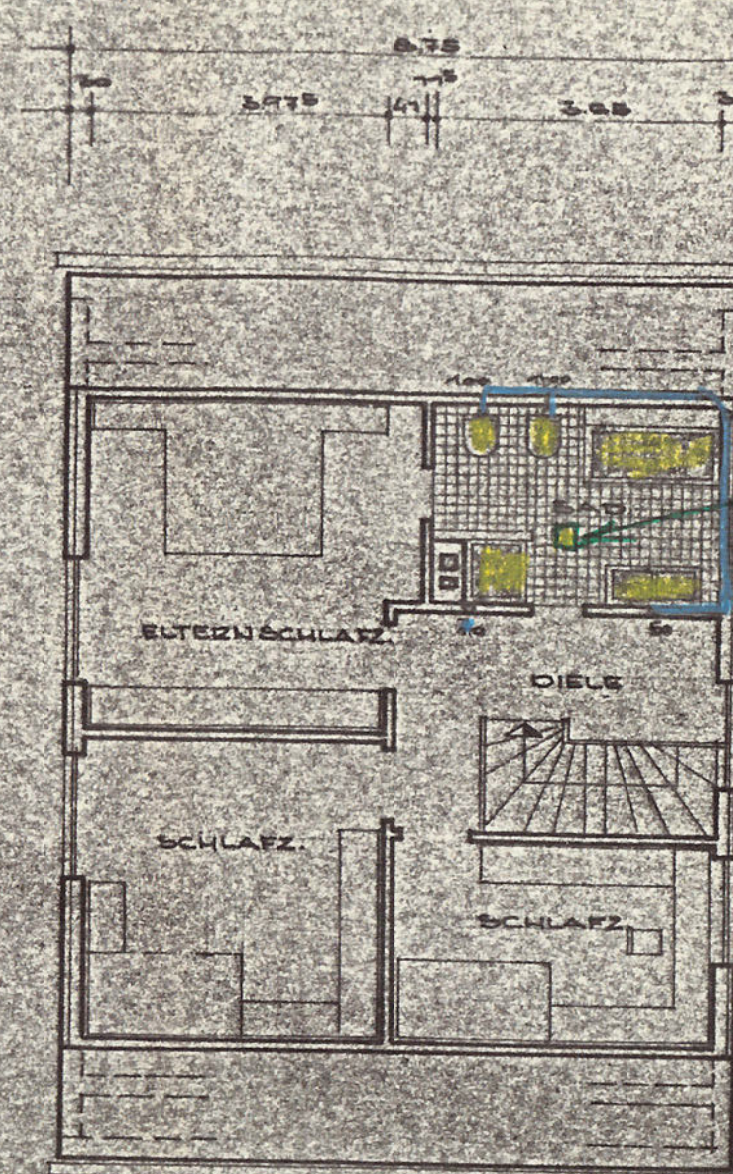
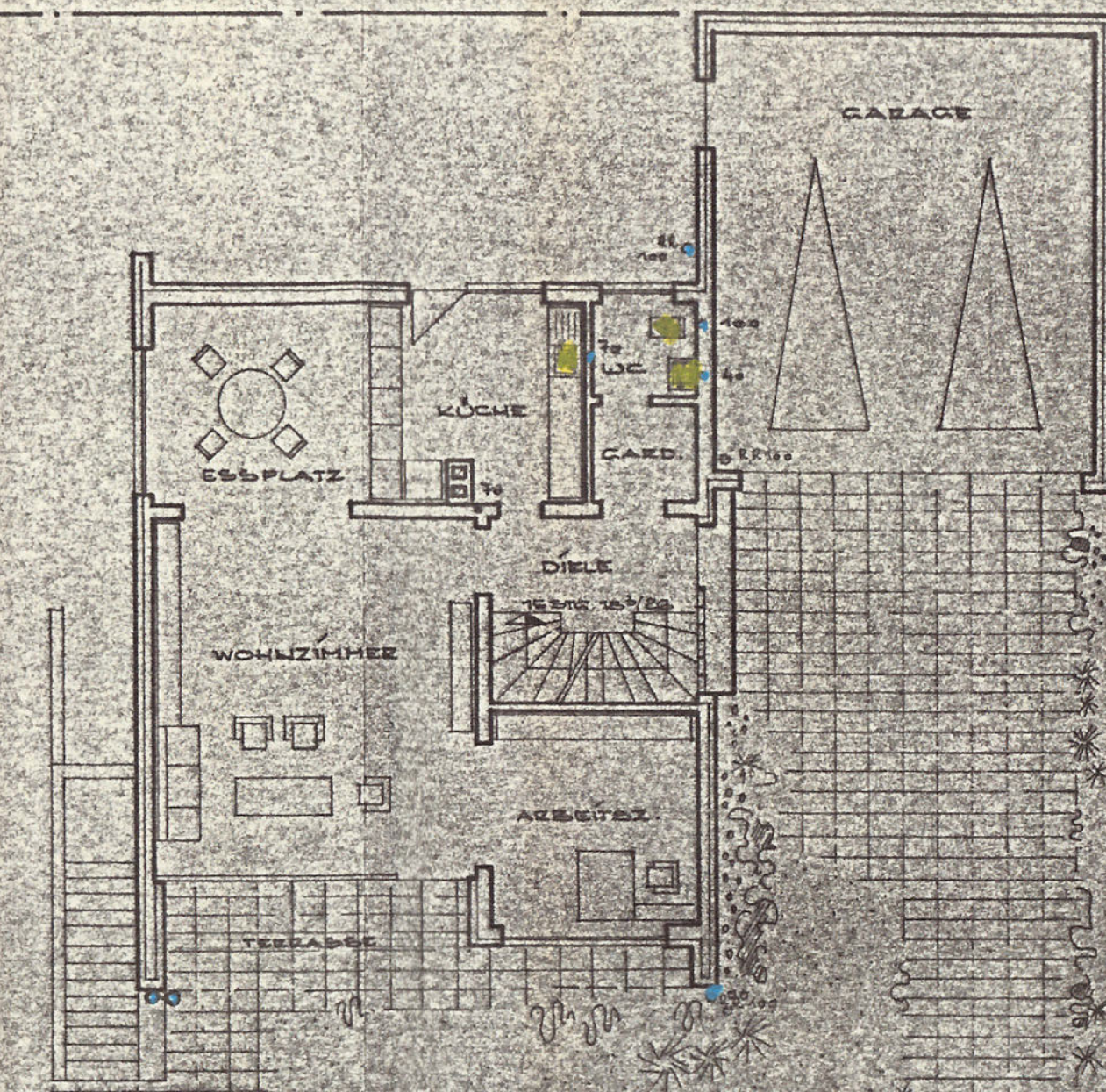
Zeichner: Grevenbroich  
 50/71/1  
 Koors, der

Ablichtung des genehmigten E.-Antrags vom 26.4.71





vord. NW-Kanal



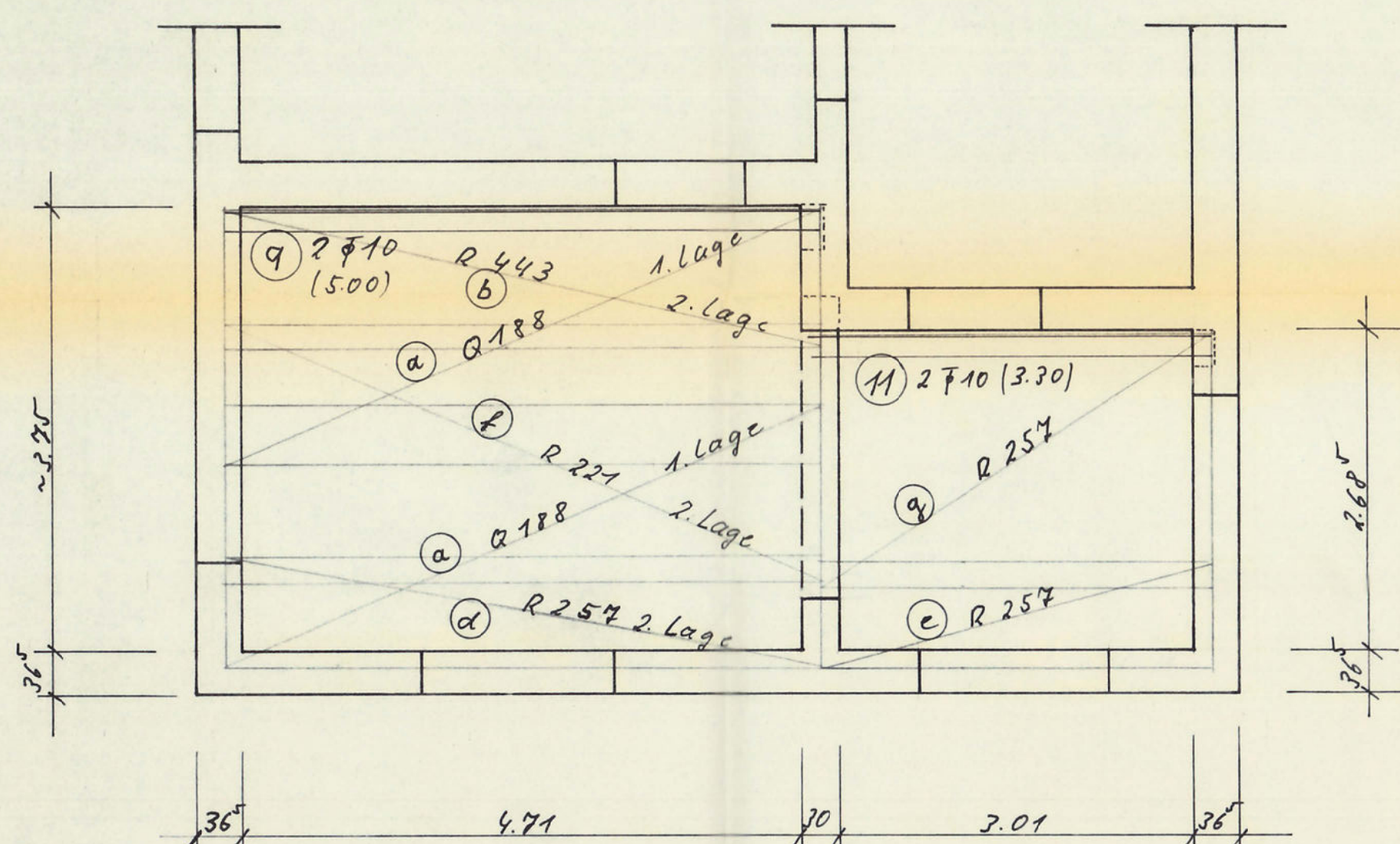
100

Fabritiusstraße 4 · Telefon 43702

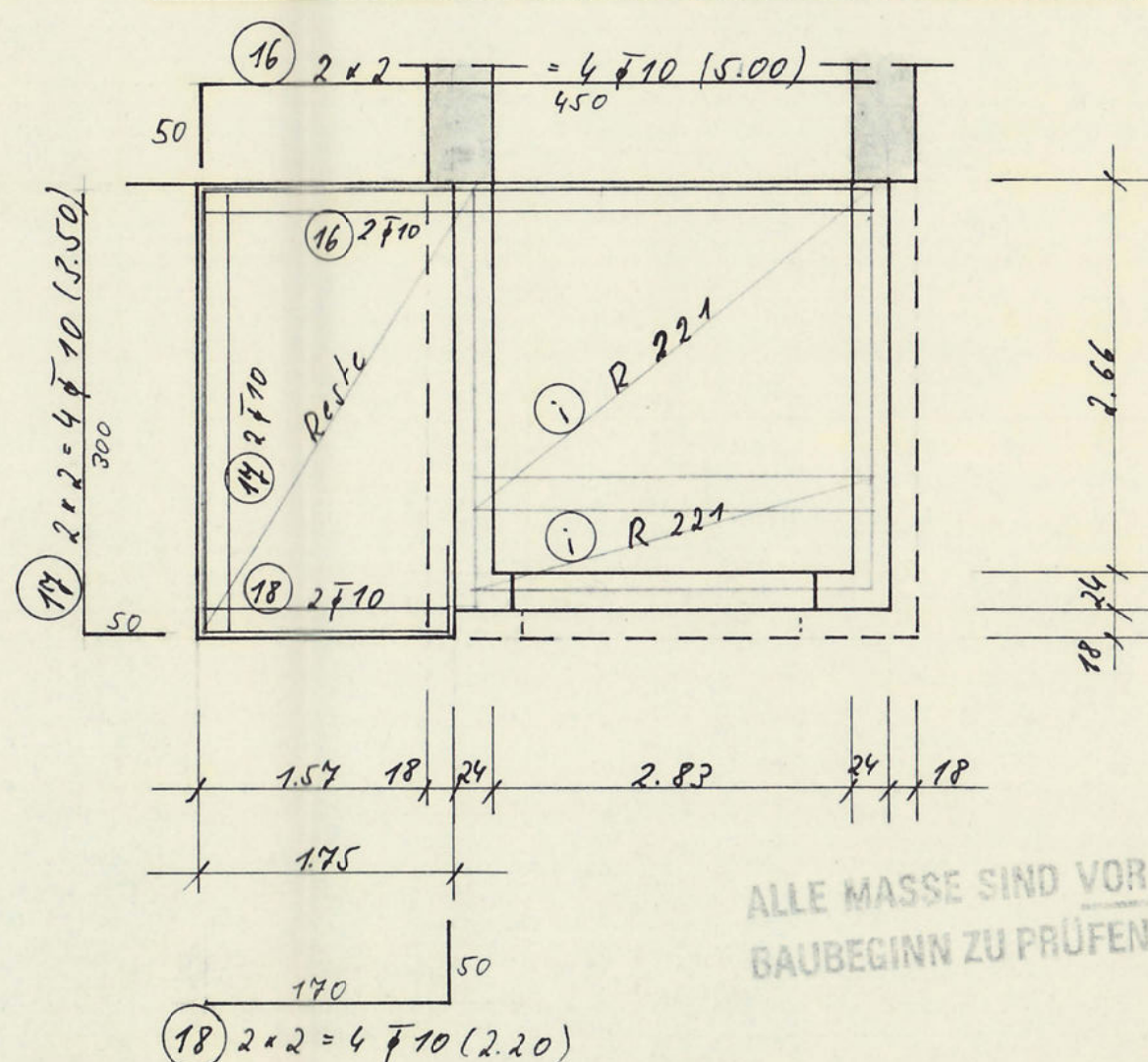
Plen 31



# DECKE ü.d. K.G., UNTEN



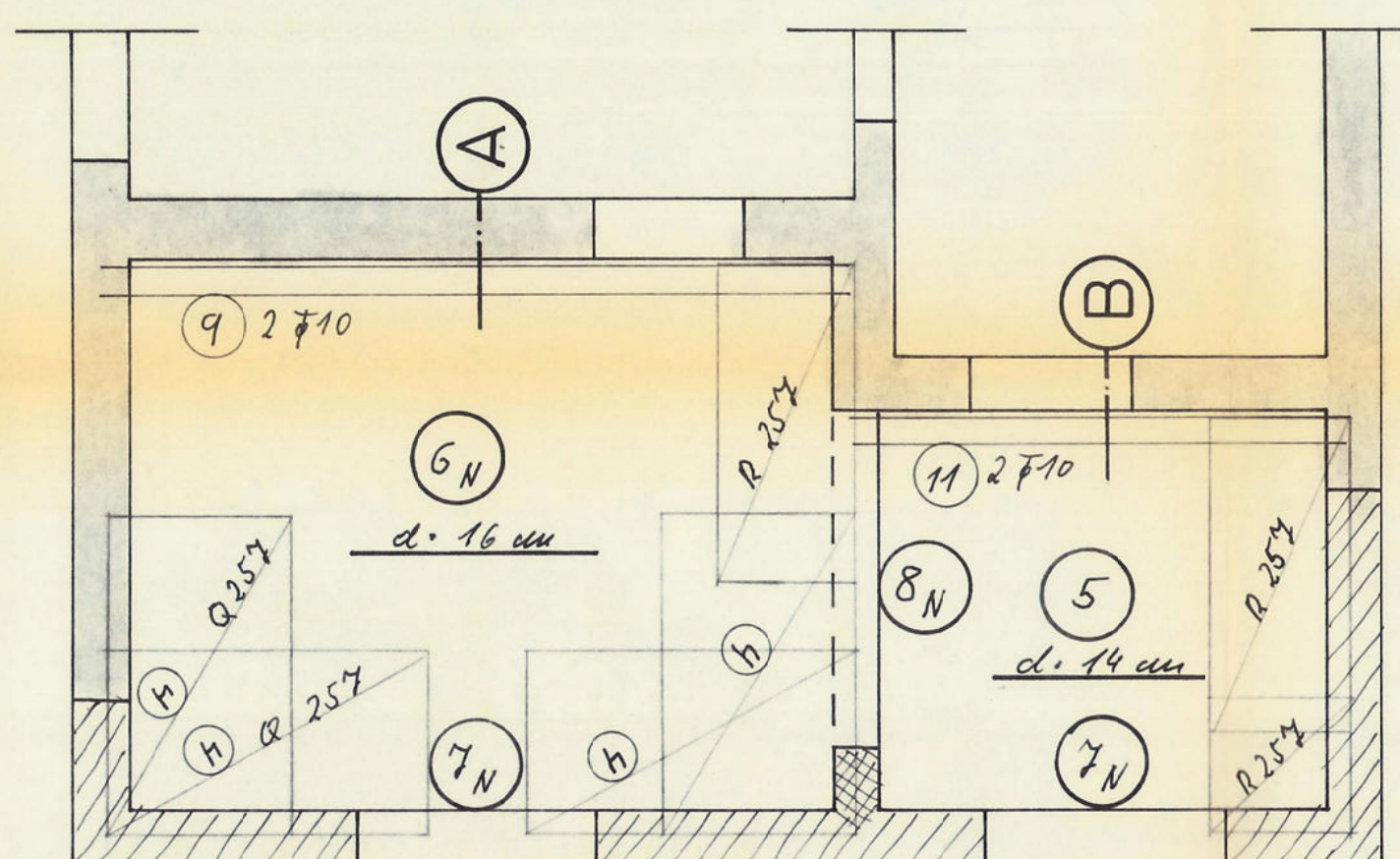
# DECKE ü.d. E.G., UNTEN



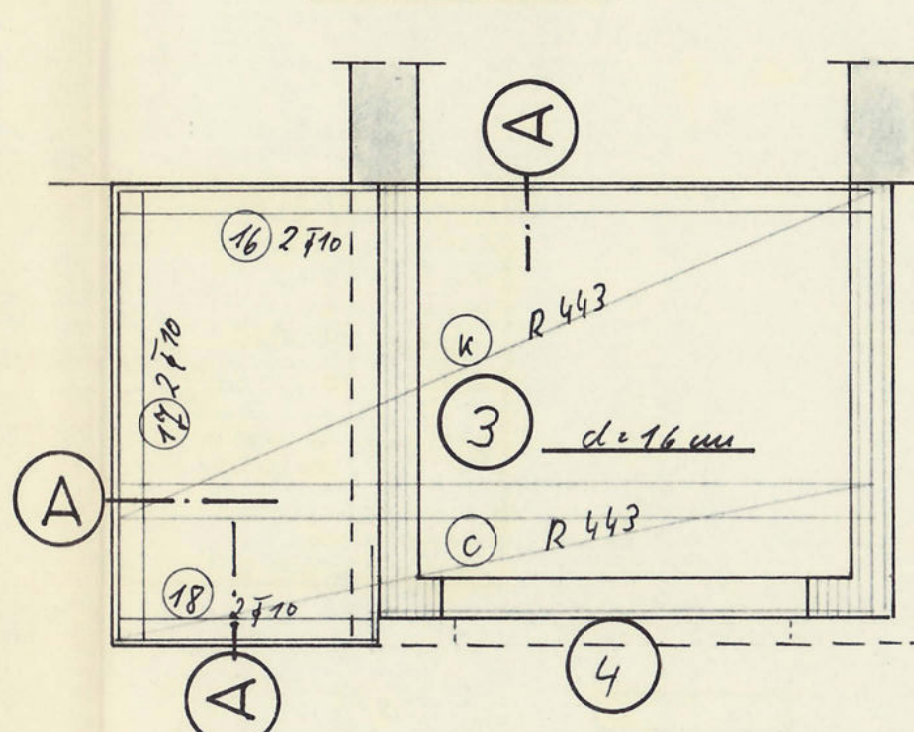
ALLE MASSE SIND VOR  
BAUBEGINN ZU PRÜFEN

Plan 32

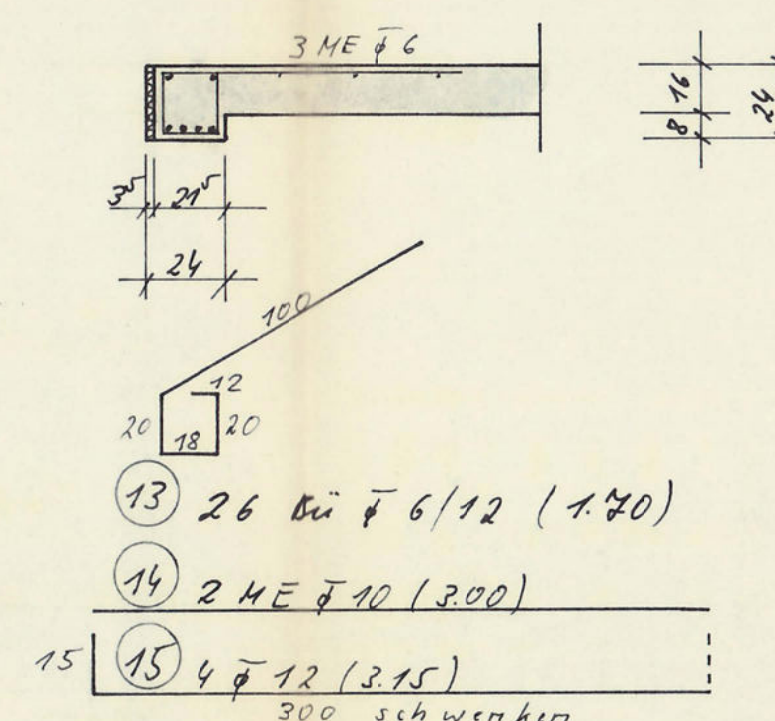
# OBEN



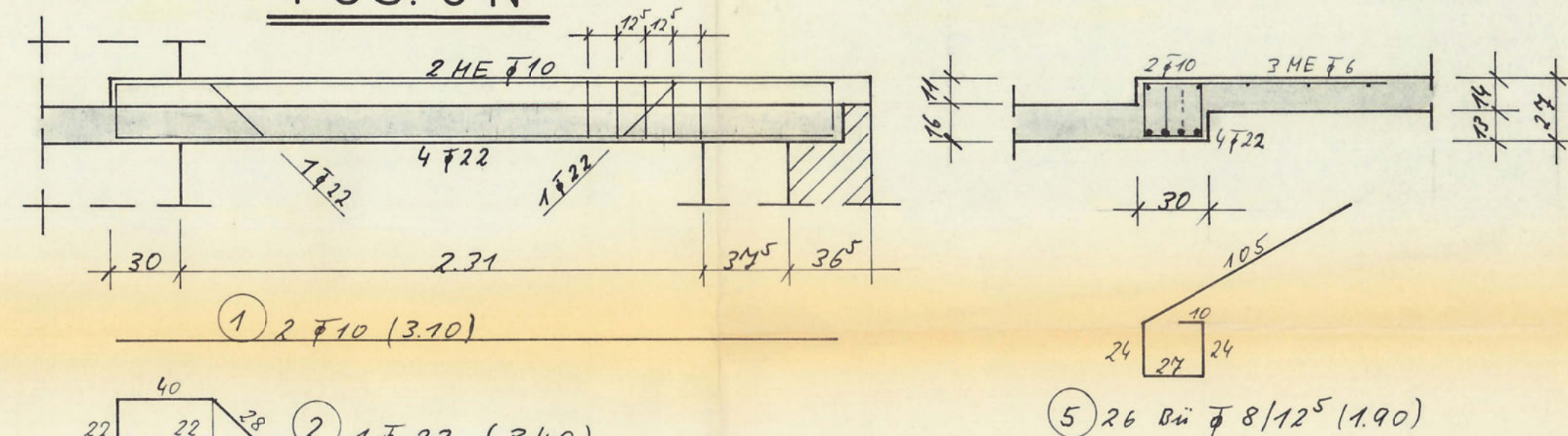
# OBEN



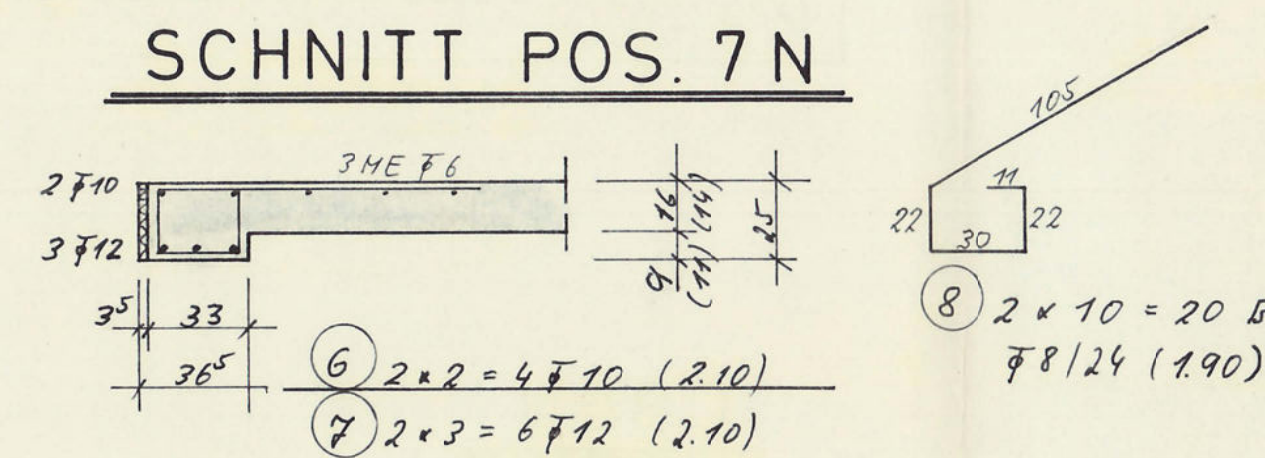
# SNITT POS. 4



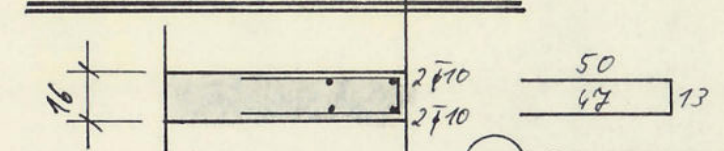
# POS. 8 N



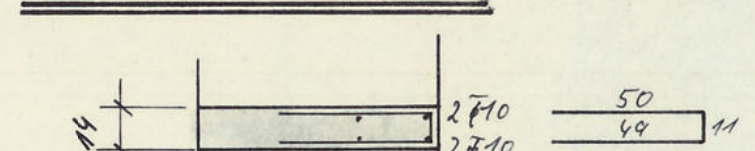
# SNITT POS. 7 N



# SNITT A



# SNITT B



Bewehrung nach DIN 1045, Ausgabe 1972		Biegegrößen - $\sigma$ (nur für BSt 42/50 u. 50/55)	
Bauteil	Betonstärke	Betonstärke	Betonstärke
Wände	Bn	Bn	Bn
Stützen	Bn	Bn	Bn
Unterzüge	Bn	Bn	Bn
Decken	Bn	Bn	Bn
Stahlsorten: BSt 42/50 RK (III K), BSt 50/55 RK (IV R)		a) für Haken: $\sigma_s = \sigma_{s, \text{min}} = 8.5 \text{ daN/cm}^2$ , $\sigma_s = \sigma_{s, \text{max}} = 9.5 \text{ daN/cm}^2$	
zugehöriger Schallplan		b) für alle anderen Ausbiegungen:	
zugehörige Schnittlisten Seite 1, 2		nur bei seitl. Betondeckung $\geq 5 \text{ cm}$ und $\geq 3 \text{ daN/cm}^2$ bei kleinerer Betondeckung Angabe des $\sigma_{s, \text{min}}$ bei der betreffenden Eisenform im Plan	

Ausfertigung

Auf Übereinstimmung mit der  
stat. Berechn. geprüft.  
Zu Prüfnummer 400179  
Dipl.-Ing. F. C. Augustin  
Prüfingenieur für Baustatik  
Datum: 15. 3. 80 Unterschrift:

STATIK + KONSTRUKTION  
RÜDIGER KASSEMECK · BAUINGENIEUR (grad)  
DÜSSELDORF · MENDELSSOHNSTRASSE 27 · TELEFON: 674661

Bvhb.: Meerbusch 3, Taubenacker 6

Bewehrungsplan Aufbau

BEARBEITET: 6/80 MASSSTAB: 1:50, 2:50  
DATUM: 9.2.80 PL. GR.: 60/80 PL. NR.: 1

Hbl. 50/II  
KSV 150/II  
H12 100/II

Mauerwerk im Anschluß an  
den Altbau gut verzahnen!